



Secretaría General
Pleno 0558/2026
Punto 6.3
Notificación de Sesión
Ordinaria del H.
Ayuntamiento de
fecha 11 de Mayo de
2026

Presidente Municipal Arq. Luis Ernesto Munguía González

Presidente de la Comisión Edilicia de Gobernación

Méd. José Francisco Sánchez Peña

Síndico Municipal

Mtro. Hugo Alberto Robles Cibrián

Tesorero Municipal

Lic. Brenda Jazmín Beltrán Anaya

Directora de Comunicaciones

Ing. Edén Arturo Castellón Villaseñor

Director de Ordenamiento Territorial y Desarrollo Urbano

Lic. Luz Divina Castellón Álvarez

Oficial Mayor Administrativa y de Gestión Humana

Lic. Sergio Eduardo Guerrero Bazzoni

Director Jurídico

C. Jorge Mendoza Bernal

Coordinación General de Delegaciones

Lic. Ricardo Antonio Galván Ibarra

Director de Patrimonio Municipal

P r e s e n t e.

El suscrito, C. Abogado José Juan Velázquez Hernández, Secretario General del Honorable Ayuntamiento Constitucional de Puerto Vallarta, Jalisco, con fundamento en lo establecido por el artículo 115 de la Constitución Política de los Estados Unidos Mexicanos, 4° de la Ley del Procedimiento Administrativo del Estado de Jalisco, 61 y 63 de la Ley del Gobierno y la Administración Pública Municipal del Estado de Jalisco y los diversos 149 y 153 del Reglamento del Gobierno Municipal de Puerto Vallarta, Jalisco, me permito notificarle que en Sesión Ordinaria del Honorable Ayuntamiento Constitucional de Puerto Vallarta, Jalisco, celebrada el día 11 once de Mayo de 2026 dos mil veintiséis, se dio cuenta con el Dictamen emitido por las Comisiones Edilicias Permanentes de Gobernación; de Planeación de la Ciudad, Obra Pública y Ordenamiento Territorial; Participación Social y Organización Comunitaria; y Vivienda y Asentamientos Humanos, que resuelve el Turno número 530/2026, mediante el cual se somete a la consideración del Pleno de este H. Ayuntamiento, la supresión de la Agencia Municipal "El Jorullo", con el propósito de constituirla y elevarla a categoría de Delegación Municipal, de conformidad con los artículos 19, 20, 21 y 22 del Reglamento del Gobierno Municipal de Puerto Vallarta, Jalisco; conforme a las delimitaciones territoriales y coordinadas geográficas establecidas en el documento técnico que se adjunta al presente y forma parte integral del mismo; Para lo cual hago constar y certifico que recayó el siguiente acuerdo:

ACUERDO N° 0551/2026

El Honorable Ayuntamiento Constitucional de Puerto Vallarta, Jalisco, con fundamento en el artículo 37 fracción II, de la Ley del Gobierno y la Administración Pública Municipal del Estado de Jalisco, así como los diversos 19, 22, 52, 53 fracción II y 55 fracción III, del Reglamento del Gobierno Municipal de Puerto Vallarta, Jalisco, **Aprueba por Mayoría Absoluta de votos en lo General y en lo Particular**, por 14 catorce a favor, 0 cero en contra y 0 cero abstenciones, suprimir la Agencia Municipal "El Jorullo", con el propósito de constituirla y elevarla a categoría de Delegación Municipal. Lo anterior, de conformidad al Dictamen planteado y aprobado en los siguientes términos:



**INTEGRANTES DEL H. AYUNTAMIENTO DE
PUERTO VALLARTA, JALISCO.
PRESENTE**

Quienes suscribimos, las y los Ediles integrantes de las Comisiones Edilicias Permanentes de Gobernación; de Planeación de la Ciudad, Obra Pública y Ordenamiento Territorial; Participación Social y Organización Comunitaria; y Vivienda y Asentamientos Humanos del H. Ayuntamiento de Puerto Vallarta, Jalisco; con fundamento en los Artículos 115 de la Constitución Política de los Estados Unidos Mexicanos, 77 y 78 de la Constitución Política del Estado de Jalisco, 7, 27, 37, 40 y 41 de la Ley del Gobierno y la Administración Pública Municipal del Estado de Jalisco, y 2 Fracción III, 16, 19, 21, 22, 52, 55 Fracción III, 71 Fracción II, VIII, XXI, XXII, 77, 78, 80 Fracción VII, 86, 99, 100, 117, 124, 127 y 132 del Reglamento del Gobierno Municipal de Puerto Vallarta; nos permitimos presentar el siguiente:


DICTAMEN

Que resuelve en Turno número 530/2026, mediante el cual se somete a la consideración del Pleno de este H. Ayuntamiento, la supresión de la Agencia Municipal "El Jorullo", con el propósito de constituir la y elevarla a categoría de Delegación Municipal, de conformidad con los artículos 19, 20, 21 y 22 del Reglamento del Gobierno Municipal de Puerto Vallarta, Jalisco; conforme a las delimitaciones territoriales y coordenadas geográficas establecidas en el documento técnico que se adjunta al presente y forma parte integral del mismo.

Por lo que, antes de someter a su consideración los puntos de acuerdo correspondientes, a fin de proporcionar el contexto normativo y técnico que sustenta el presente ejercicio de dictaminación, nos permitimos exponer ante ustedes los siguientes:

I. ANTECEDENTES

1. Durante el mes de febrero de 2025, en el marco de la inauguración de una obra pública vial en la localidad de "El Jorullo", encabezada por el Presidente Municipal y en la que participaron autoridades locales, vecinos y ejidatarios, se manifestó de manera reiterada el interés de la comunidad en que la Agencia Municipal "El Jorullo" fuere elevada a la categoría de Delegación Municipal, como una medida para fortalecer la atención institucional, la prestación de servicios públicos y la organización administrativa en la zona.
2. En este sentido, del 24 de marzo al 01 de abril de 2026, la Dirección de Participación Social, en coordinación con la Dirección de Calidad de Vida y Desarrollo Social, así como con la Gerencia de Construcción de Comunidad y Cultura de la Participación, implementaron un ejercicio participativo y de consultación en el territorio comprendido por la Agencia Municipal "El Jorullo" y en las localidades vecinas, con el objetivo de verificar y validar la solicitud vecinal para la creación de una nueva Delegación Municipal.
3. Como parte del acompañamiento comunitario al proceso, con fecha 16 de abril de 2026, se recibió escrito formal suscrito por el Comisariado Ejidal de "El Jorullo" y Anexos, mediante el cual se manifestó su interés en que la Agencia Municipal "El Jorullo" fuere elevada a la categoría de Delegación Municipal, reconociendo las necesidades de atención administrativa, servicios y desarrollo de la comunidad, así como la pertinencia de fortalecer la gestión pública en la zona. En el mismo documento, se expresó la disposición de colaborar con el Gobierno Municipal para habilitar las condiciones necesarias para la operación de la Delegación, en caso de que la propuesta fuera considerada viable y aprobada por el Pleno del Ayuntamiento.
4. En correlación con lo anterior, y en la misma fecha, fue presentada la Iniciativa de Acuerdo mediante la cual se propone elevar a categoría de Delegación Municipal a la Agencia Municipal "El Jorullo", con el objeto de fortalecer la presencia institucional del Ayuntamiento, con la intención de consolidar un modelo de gestión territorial más cercano a la población.
5. Posteriormente, con fecha del 27 de abril de 2026, se recibió un segundo escrito emitido por el propio Comisariado Ejidal, mediante el cual se hace constar que, en Asamblea General de



Ejidatarios, se aprobó facilitar al Honorable Ayuntamiento el uso de un espacio dentro del inmueble ejidal, como medida de apoyo para la operación de la Delegación Municipal "El Jorullo". Dicho acuerdo reflejó la disposición de la comunidad ejidal para coadyuvar en la implementación de la estructura administrativa en el territorio, bajo un esquema de coordinación con las autoridades municipales.

6. La iniciativa fue turnada por acuerdo edilicio con número 530/2026 para su estudio, análisis y dictaminación a las Comisiones Edilicias Permanentes de Gobernación; de Planeación de la Ciudad, Obra Pública y Ordenamiento Territorial; Participación Social y Organización Comunitaria; y Vivienda y Asentamientos Humanos de este Honorable Ayuntamiento de Puerto Vallarta, Jalisco.
7. En virtud de lo anterior, las Comisiones Edilicias en comento procedieron al análisis técnico, jurídico y territorial de la propuesta, a efecto de valorar su viabilidad conforme a lo dispuesto en la normatividad aplicable.

II. CONTENIDO DE LA INICIATIVA

Los que suscriben, C. Luis Ernesto Munguía González, y Lic. Karla Alejandra Rodríguez González, en nuestro carácter de Presidente Municipal Constitucional y Regidora del H. Ayuntamiento de Puerto Vallarta, Jalisco; con fundamento en lo dispuesto por los artículos 115 fracción I de la Constitución Política de los Estados Unidos Mexicanos; 77 y 78 de la Constitución Política del Estado de Jalisco; 40 fracción II, 41 fracción II, 42 fracción VI, 50 fracción I de la Ley del Gobierno y la Administración Pública Municipal del Estado de Jalisco; 124 y 127 del Reglamento del Gobierno Municipal de Puerto Vallarta, Jalisco; nos permitimos presentar y someter a la consideración de este Honorable cuerpo colegiado, para su aprobación la siguiente:

INICIATIVA DE ACUERDO QUE TIENE POR OBJETO ELEVAR A CATEGORÍA DE DELEGACIÓN MUNICIPAL, A LA AGENCIA MUNICIPAL "EL JORULLO".

Por lo que, a fin de proporcionar el contexto técnico y normativo que sustenta la presente iniciativa, tenemos a bien exponer ante ustedes, la siguiente:


EXPOSICIÓN DE MOTIVOS

El municipio de Puerto Vallarta, es uno de los destinos turísticos más importantes de Jalisco y de México, durante las últimas décadas, ha experimentado un crecimiento económico, demográfico que ha derivado en procesos de desarrollo urbano significativos. Este crecimiento ha impactado directamente en la estructura administrativa del municipio, particularmente en las Delegaciones y Agencias Municipales, que son responsables de la administración y prestación de servicios los servicios públicos en sus respectivos territorios.

Al ser un destino que se ha forjado sin una planeación urbana adecuada, Puerto Vallarta ha tenido un "...desarrollo tradicional no planificado, donde la afluencia masiva de turistas ha contribuido en gran medida al crecimiento de la economía local, aunque la consecuencia haya sido la transformación de amplias zonas, especialmente desde el punto de vista paisajístico, y una presión, a veces excesiva, sobre los recursos naturales..."¹. Este crecimiento acelerado, sin una visión normativa e institucional integral ha derivado en la insuficiencia administrativa para gestión y control de los nuevos riesgos que impiden el desarrollo integral de la región.

Hoy, Puerto Vallarta, como destino turístico, enfrenta grandes desafíos y retos en materia de infraestructura, movilidad, vivienda, agua potable, gestión del espacio público y otros asuntos que

¹ Véase. Carlos Virgen, Alfonso Zepeda, y José Manoel. Puerto Vallarta y sus etapas, una aproximación a la teoría evolutiva. <https://djalnet.unirioja.es/servlet/articulo?codigo=6229733>



se han convertido en una demanda constante de la población vallartense y de los habitantes temporales, los cuales representan la derrama económica más importante de la ciudad.

“Los retos para los destinos turísticos se vuelven dobles”.^[2] Este destino del litoral del pacífico mexicano debe, de manera simultánea, atender y resolver los problemas básicos de servicios municipales, además, equilibrar y gestionar los problemas que afectan el crecimiento económico y social de la población, y por si fuera poco, la responsabilidad de garantizar el cuidado del medio ambiente como principal motor de su propio desarrollo.

Alcanzar el desarrollo sostenible en un destino turístico es un trabajo titánico que exige innovación normativa e institucional.

En los últimos 10 años, Puerto Vallarta ha experimentado un “crecimiento del 14.1%, alcanzando una población de 291,839 personas”^[3]. En 2023, Puerto Vallarta recibió 6.4 millones de visitantes^[4] y durante el periodo vacacional de verano de ese mismo año, nuestra ciudad recibió a un 71%.5 de visitantes provenientes de otros estados, mientras que el 22% provenía de nuestro país vecino Estados Unidos, 5.2% de Canadá y 1.3% de otros países^[5]. Estos datos reflejan un panorama de crecimiento constante y acelerado, lo que pone de manifiesto la importancia de contar con una estructura administrativa robusta que pueda adaptarse a las diversas demandas de la población. Solo en el último lustro, la cantidad de pobladores aumentó en un 5.88%, siendo nuestra tasa de crecimiento poblacional de alrededor de 1.15% anual.

En este contexto, el Plan Estatal Desarrollo y Gobernanza 2024-2030 del Estado de Jalisco, plantea como objetivo impulsar la gestión territorial de las tres áreas metropolitanas de Jalisco, entre ellas Puerto Vallarta, hacia un desarrollo ordenado, resiliente, sostenible y equitativo, mediante el fortalecimiento de los instrumentos de planeación territorial, el financiamiento metropolitano, y la consolidación de las instancias de coordinación intermunicipal^[6]. Esta estrategia resulta especialmente relevante para Puerto Vallarta, donde el crecimiento de la mancha urbana ha respondido más a las presiones poblacionales que a una planeación integral. Entre 2010 y 2020, se registró un incremento del 3.63 %^[7], en la expansión urbana, con un patrón disperso que ha dado lugar a asentamientos en zonas desfavorables y alejadas de los servicios básicos, lo cual evidencia la urgencia de implementar medidas que articulen el ordenamiento territorial con el bienestar social. La decisión del gobierno estatal de intervenir en el ordenamiento territorial de Puerto Vallarta, de igual manera, se justifica en función del acelerado y descontrolado crecimiento urbano que ha experimentado la región en las últimas décadas. De acuerdo al Programa de Ordenamiento territorial de la Zona Metropolitana Interestatal de Puerto Vallarta y Bahía de Banderas^[8], en 1990, la zona metropolitana de Puerto Vallarta contaba con aproximadamente 3,878.42 hectáreas urbanizadas; sin embargo, en la actualidad esta cifra ha ascendido a 12,168.42 hectáreas, lo que representa una triplicación de su superficie urbanizada en poco más de tres décadas.

*Actualmente, Puerto Vallarta cuenta con **07 siete** delegaciones y **10 diez** agencias municipales, cuya organización y capacidades necesitan continuar siendo evaluadas para responder de manera eficiente a las nuevas demandas de la población vallartense.*

² Véase. Exposición de Motivos del Reglamento del Gobierno Municipal de Puerto Vallarta, Jalisco. H. Ayuntamiento de Puerto Vallarta. Gaceta Municipal “Puerto Vallarta”. 23 de diciembre de 2025.

³ Véase. Data México. <https://www.economia.gob.mx/datamexico/es/profile/geo/puerto-vallarta>

⁴ Véase. El Economista. <https://www.eleconomista.com.mx/estados/Turismo-en-Jalisco-dejo-78000-millones-de-pesos-en-2023-20240103-0041.html>


⁵ Véase. *Idem*. <https://www.eleconomista.com.mx/estados/Puerto-Vallarta-se-perfila-para-romper-records-historicos-de-ocupacion-hotelera-20240813-0084.html>

⁶ Véase. Plan Estatal de Desarrollo y Gobernanza 2024-2030.

⁷ Véase. Programa de Ordenamiento territorial de la Zona Metropolitana Interestatal de Puerto Vallarta y Bahía de Banderas.

<https://transparencia.puertovallarta.gob.mx/transparenciaY/normatividad/programas/regionales/Programa%20de%20Ordenamiento%20Territorial%20de%20la%20Zona%20Metropolitana%20Interestatal%20Puerto%20Vallarta%20-%20Bah%C3%ADa%20de%20Banderas.pdf>

⁸ Véase. Programa de Ordenamiento territorial de la Zona Metropolitana Interestatal de Puerto Vallarta y Bahía de Banderas. (pag. 47)



- **Delegaciones:** Las Juntas, Las Palmas, Las Mojoneras, Ixtapa, El Pitillal, El Colorado y Mismaloya.
- **Agencias Municipales:** Boca de Tomatlán, El Cantón, El Jorullo, El Ranchito, El Zancudo, La Desembocada, Playa Grande, Rancho Viejo el Veladero, Santa Cruz de Quelitán y Tebelchía.

El crecimiento poblacional y urbano ha incrementado considerablemente un número nuevo de asentamientos humanos formales e informales, lo que ha generado una carga excesiva en la prestación de servicios públicos como recolección de basura, seguridad pública, alumbrado, mantenimiento de las vías públicas, etc. Para enfrentar esta situación, es necesaria una administración más focalizada y eficiente de los recursos municipales, que también permitirá una atención más directa y rápida a las necesidades de la ciudadanía.

Tal es el caso de la Agencia Municipal "El Jorullo", cuyo reconocimiento como Delegación responde a una lógica de ordenamiento territorial y fortalecimiento de la presencia institucional en zonas con potencial estratégico para el desarrollo municipal. A diferencia de otros centros poblacionales consolidados, "El Jorullo" se configura como un punto de articulación territorial que permite proyectar de manera anticipada la organización administrativa y la provisión de servicios públicos en un esquema de crecimiento planificado.

En este sentido, la elevación de la Agencia Municipal "El Jorullo" a la categoría de Delegación no se sustenta exclusivamente en dinámicas de crecimiento demográfico o consolidación urbana, sino en la necesidad de establecer un núcleo administrativo que funcione como base para la expansión ordenada del territorio, facilitando la cobertura progresiva de servicios municipales y la atención directa a la población asentada en su área de influencia.

Bajo esta perspectiva, la creación de la Delegación permitirá estructurar de manera más eficiente la gestión pública en la zona, generando condiciones para la dotación gradual de infraestructura, la organización comunitaria y la coordinación institucional, en congruencia con lo dispuesto por la Ley del Gobierno y la Administración Pública Municipal del Estado de Jalisco y el Reglamento del Gobierno Municipal de Puerto Vallarta. Asimismo, su reconocimiento fortalecerá la capacidad del Ayuntamiento para planificar el desarrollo territorial con una visión preventiva y de largo plazo, propiciando una distribución y accesibilidad más equitativa de los servicios públicos en todo el municipio.

Población y contexto territorial de la zona de El Jorullo

La propuesta de reconocimiento administrativo de El Jorullo parte de una realidad territorial específica: se trata de una comunidad periférica intraurbana, con vocación rural y fuerte articulación territorial, gracias a su comunidad organizada bajo figuras ejidales, ubicada en la zona sur del municipio de Puerto Vallarta, en un entorno serrano y de transición hacia áreas con aprovechamiento turístico, de servicios y de movilidad regional. Su importancia no deriva de una alta concentración demográfica, sino de su condición como núcleo comunitario definido, con identidad local, continuidad espacial y necesidades de gestión pública propias.

En torno a El Jorullo se integra un conjunto de localidades próximas que comparten relaciones de vecindad, movilidad cotidiana y uso común de infraestructura básica, entre las que se encuentran El Agua Zarca, Guásimas, El Hundido, El Jorullo, El Almacén (Los Almacenes), Los Llanitos, Colonia Paso del Guayabo, La Arenita, Colonia Paso del Molino y Colonia los Robles. En su conjunto, estas localidades conforman un entorno territorial próximo y funcionalmente articulado aunque con distintos tamaños y características internas, lo que exige una atención administrativa sensible a la dispersión y a la lógica comunitaria del área.

El Jorullo se inserta además en un paisaje de alto valor ambiental y de creciente relevancia turística, vinculado a la Sierra Madre Occidental y al corredor sur del municipio. En su entorno inmediato se



han desarrollado actividades de turismo de naturaleza y aventura, así como infraestructura emblemática como el Puente Jorullo, construido en el ejido del mismo nombre, lo que ha reforzado la visibilidad de la zona y ha incrementado la necesidad de coordinación institucional para atender flujos de visitantes, movilidad local y servicios asociados.

Sin embargo, esa presencia turística no altera el hecho de que la base territorial de El Jorullo sigue siendo predominantemente comunitaria y de baja escala. Se trata de un espacio donde persisten necesidades típicas de localidades dispersas o periurbanas, particularmente en materia de accesibilidad, mantenimiento de caminos, coordinación de servicios públicos, atención a la movilidad y acompañamiento institucional permanente. Por ello, la pertinencia de su elevación a Delegación no debe entenderse como una respuesta a un proceso de urbanización intensiva, sino como una medida de fortalecimiento de la gestión pública local acorde con su realidad territorial.

Desde esta perspectiva, El Jorullo debe ser comprendido como un territorio con identidad propia, articulado con sus localidades próximas y con necesidades específicas de gobernanza, cuya atención requiere una presencia municipal más cercana, sin desdibujar la naturaleza rural y comunitaria que todavía caracteriza a esta zona del sur de Puerto Vallarta.

Viabilidad territorial y modelo compacto

El Plan Parcial de El Jorullo (Distrito Urbano 08) establece reorientar el crecimiento a un modelo urbano compacto, para reducir costos y mejorar servicios. Ordena el uso del suelo, evitando crecimiento disperso e incentivando infraestructura concentrada. Contribuye al equilibrio ecológico y la protección de áreas agrícolas y forestales.

Esta visión es congruente con los principios del Programa Municipal de Desarrollo Urbano, Visión 2050, que plantea la consolidación de una ciudad densa, conectada y socialmente cohesionada. Desde esta perspectiva, resulta estratégico fortalecer los vínculos de coordinación intercomunitaria entre ambas demarcaciones, a fin de facilitar la gestión de servicios, la atención vecinal y la implementación de obras de beneficio común, bajo esquemas administrativos colaborativos que reconozcan la cercanía territorial y las dinámicas compartidas entre ambas comunidades.

Comparativa de capacidades administrativas entre una Agencia y una Delegación

| Generalidades de sus atribuciones | Agencia Municipal | Delegación Municipal |
|---|---------------------------------|--|
| Sobre la representación local: | Agente Municipal | Delegado Municipal, más el número de Subdelegados necesarios |
| Mediación de conflictos: | Canaliza a autoridades | Puede mediar y conciliar con Justicia Cívica y Derechos Humanos |
| Gestión de obras y servicios: | Promoción limitada | Contribuye a la planificación, gestión y seguimiento formal |
| Verificación normativa, régimen sancionador y responsabilidad civil: | No tiene facultades | Puede verificar normas urbanísticas, ecológicas, comerciales y de imagen urbana, en coordinación con las autoridades competentes |
| Aplicación de sanciones: | No tiene facultades | Puede ejecutar sanciones de justicia alternativa y conciliación, en coordinación con las autoridades competentes |
| Cobertura de servicios: | Parcial y de alcance progresivo | Integral y garantizada por Ley |



La cercanía territorial, la continuidad urbana costera y la interacción social entre las distintas localidades próximas a El Jorullo representan un ejemplo claro de integración funcional en el ámbito local. Este conjunto territorial al sur de la municipalidad, puede operar como un sistema unificado que contribuirá a favorecer un modelo de desarrollo compacto, capaz de optimizar recursos, facilitar la prestación de servicios, ordenar el uso del suelo y preservar las cualidades ambientales del entorno, especialmente en zonas con valor ecológico y turístico. Dichas condiciones son consistentes con los objetivos del Plan Parcial de Desarrollo Urbano del Distrito Urbano 08 y con los principios establecidos en el Código Urbano del Estado de Jalisco, que orientan la planeación municipal hacia territorios sostenibles, cohesionados y con identidad comunitaria. Desde esta perspectiva, el fortalecimiento institucional de El Jorullo permitirá consolidar una gobernanza territorial más eficaz, articulada y sensible a las particularidades de su propio sistema socio-territorial.

Esta adecuación territorial, además de responder a una demanda ciudadana sostenida, permitirá al Ayuntamiento optimizar recursos humanos, financieros y materiales, concentrando la gestión pública en una estructura más sólida, cercana y funcional para las comunidades que integran El Jorullo. La transición de Agencia Municipal a Delegación fortalecerá la capacidad institucional para atender de manera oportuna los servicios y necesidades locales, sin alterar la organización administrativa de las demarcaciones colindantes. De este modo, se mejora la atención ciudadana y se garantiza que todas las localidades comprendidas en la nueva Delegación cuenten con mecanismos eficientes de participación, representación y comunicación con la autoridad municipal. Por tal motivo, en lo relativo a la delimitación territorial, se ha desarrollado una propuesta integral para "El Jorullo", considerando factores geográficos, ambientales, demográficos y administrativos, a fin de asegurar que la creación de esta Delegación sea plenamente viable y coherente con la estructura territorial del municipio. La definición del polígono propuesto responde a criterios de funcionalidad comunitaria y continuidad espacial, lo que garantiza un diseño adecuado para la prestación de servicios, la gestión del territorio y la consolidación de un modelo ordenado y sostenible para la zona sur de Puerto Vallarta.

Propuesta de delimitación geográfica de la octava Delegación Municipal "El Jorullo"

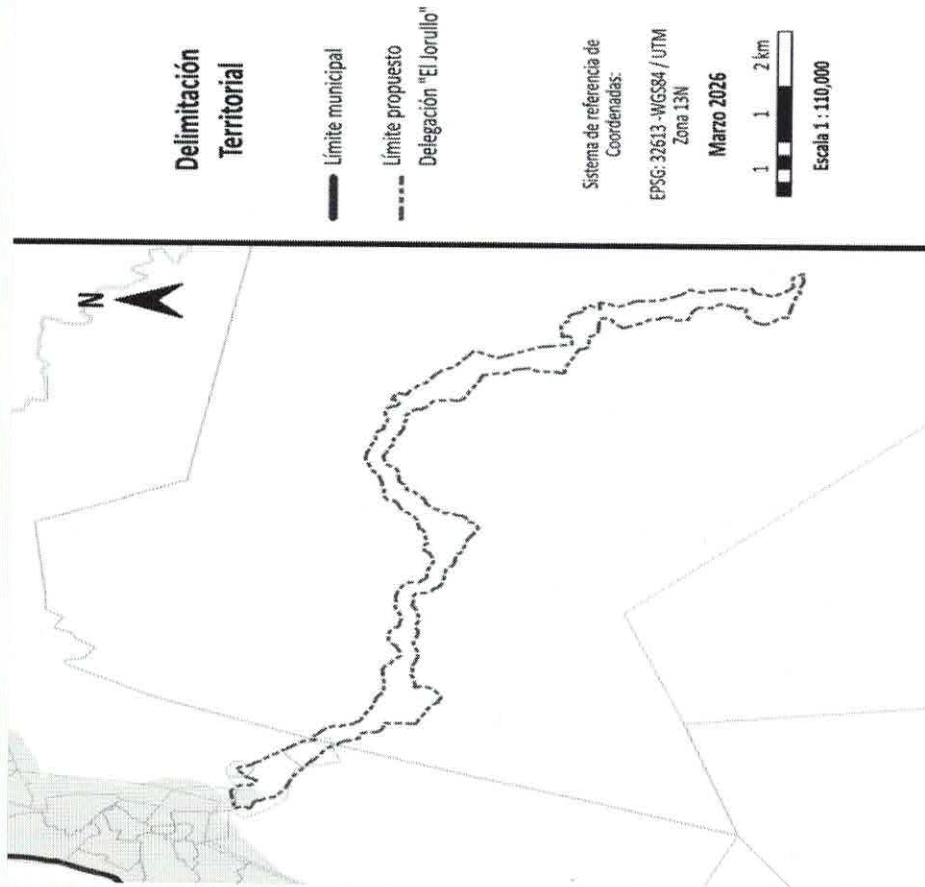


Figura 1. Georreferencia visual. Propuesta de delimitación territorial.
Fuente: Dirección de Ordenamiento Territorial y Desarrollo Urbano.



| Delegación "El Jorullo", Puerto Vallarta, Jalisco | | | | | |
|--|--------------|----------------|---------|--------------|----------------|
| Sistema de referencia de Coordenadas: EPSG: 32613 - WGS84 / UTM Zona 13N | | | | | |
| Vértice | X | Y | Vértice | X | Y |
| 1 | 476,884.7391 | 2,277,239.3937 | 1154 | 484,486.9581 | 2,274,775.1020 |
| 2 | 476,874.4428 | 2,277,257.1586 | 1155 | 484,480.4458 | 2,274,774.4606 |
| 3 | 476,872.0949 | 2,277,257.6463 | 1156 | 484,473.9054 | 2,274,774.2465 |
| 4 | 476,740.2009 | 2,277,311.2461 | 1157 | 484,467.3651 | 2,274,774.4606 |
| 5 | 476,792.0567 | 2,277,394.7489 | 1158 | 484,460.8528 | 2,274,775.1020 |
| 6 | 476,791.4896 | 2,277,400.2839 | 1159 | 484,458.8180 | 2,274,775.3912 |
| 7 | 476,770.0865 | 2,277,437.2123 | 1160 | 484,451.8752 | 2,274,776.4508 |
| 8 | 476,769.2361 | 2,277,438.6796 | 1161 | 484,447.4535 | 2,274,777.2276 |
| 9 | 476,755.2030 | 2,277,462.8920 | 1162 | 484,441.0807 | 2,274,778.7135 |
| 10 | 476,745.6154 | 2,277,476.6280 | 1163 | 484,434.8186 | 2,274,780.6131 |
| 11 | 476,737.1858 | 2,277,488.7050 | 1164 | 484,428.6942 | 2,274,782.9181 |
| 12 | 476,736.1350 | 2,277,490.2105 | 1165 | 484,422.7337 | 2,274,785.6188 |
| 13 | 477,037.3299 | 2,277,541.4064 | 1166 | 484,416.9626 | 2,274,788.7036 |
| 14 | 477,091.0546 | 2,277,529.7307 | 1167 | 484,411.4056 | 2,274,792.1591 |
| 15 | 477,133.1000 | 2,277,497.0386 | 1168 | 484,406.0864 | 2,274,795.9708 |
| 16 | 477,163.4662 | 2,277,462.0114 | 1169 | 484,401.5627 | 2,274,799.6833 |
| 17 | 477,179.8172 | 2,277,417.6436 | 1170 | 484,401.0280 | 2,274,800.1221 |
| 18 | 477,182.1530 | 2,277,359.2650 | 1171 | 484,398.8304 | 2,274,802.1077 |
| 19 | 477,183.8133 | 2,277,348.4764 | 1172 | 484,394.8658 | 2,274,805.7979 |
| 20 | 477,191.4964 | 2,277,298.5511 | 1173 | 484,392.2873 | 2,274,808.2856 |
| 21 | 477,221.8626 | 2,277,258.8535 | 1174 | 484,387.8140 | 2,274,813.0617 |
| 22 | 477,262.9548 | 2,277,242.7151 | 1175 | 484,383.6627 | 2,274,818.1201 |
| 23 | 477,287.1420 | 2,277,233.2159 | 1176 | 484,380.8919 | 2,274,821.9868 |
| 24 | 477,287.2666 | 2,277,233.1670 | 1177 | 484,379.6280 | 2,274,822.4625 |
| 25 | 477,287.2933 | 2,277,233.2060 | 1178 | 484,373.6675 | 2,274,825.1632 |
| 26 | 477,297.0661 | 2,277,247.4917 | 1179 | 484,367.8964 | 2,274,828.2479 |
| 27 | 477,304.7077 | 2,277,258.6620 | 1180 | 484,362.3394 | 2,274,831.7035 |
| 28 | 477,307.6482 | 2,277,262.9604 | 1181 | 484,357.0202 | 2,274,835.5151 |
| 29 | 477,326.5923 | 2,277,290.6525 | 1182 | 484,351.9618 | 2,274,839.6665 |
| 30 | 477,327.1500 | 2,277,293.2301 | 1183 | 484,347.1857 | 2,274,844.1398 |
| 31 | 477,330.8392 | 2,277,310.2815 | 1184 | 484,342.7124 | 2,274,848.9158 |
| 32 | 477,335.7966 | 2,277,333.1944 | 1185 | 484,338.5610 | 2,274,853.9743 |
| 33 | 477,340.3007 | 2,277,354.0124 | 1186 | 484,334.7494 | 2,274,859.2934 |
| 34 | 477,353.8162 | 2,277,354.7885 | 1187 | 484,331.2938 | 2,274,864.8504 |
| 35 | 477,362.3658 | 2,277,355.2794 | 1188 | 484,328.2091 | 2,274,870.6216 |
| 36 | 477,366.7264 | 2,277,355.5298 | 1189 | 484,325.5084 | 2,274,876.5821 |
| 37 | 477,394.4507 | 2,277,357.1217 | 1190 | 484,323.2034 | 2,274,882.7065 |
| 38 | 477,424.1175 | 2,277,406.0002 | 1191 | 484,321.6386 | 2,274,887.7500 |
| 39 | 477,424.2639 | 2,277,406.2413 | 1192 | 484,320.1585 | 2,274,893.0074 |
| 40 | 477,461.9791 | 2,277,445.8448 | 1193 | 484,320.1555 | 2,274,893.0179 |
| 41 | 477,497.1517 | 2,277,482.7783 | 1194 | 484,319.8207 | 2,274,894.2364 |
| 42 | 477,499.0305 | 2,277,480.3864 | 1195 | 484,318.3347 | 2,274,900.6093 |
| 43 | 477,502.5711 | 2,277,475.8788 | 1196 | 484,317.2688 | 2,274,907.0657 |
| 44 | 477,506.6909 | 2,277,470.6340 | 1197 | 484,316.6274 | 2,274,913.5780 |



| Delegación "El Jorullo", Puerto Vallarta, Jalisco | | | | | |
|---|--------------|----------------|----------------|--------------|----------------|
| Sistema de referencia de Coordenadas: EPSG: 32613 - WGS84 / UTM Zona 13N | | | | | |
| Vértice | X | Y | Vértice | X | Y |
| 45 | 477,516.8239 | 2,277,457.7339 | 1198 | 484,316.4133 | 2,274,920.1183 |
| 46 | 477,533.6308 | 2,277,436.3372 | 1199 | 484,316.6274 | 2,274,926.6586 |
| 47 | 477,534.3270 | 2,277,435.4509 | 1200 | 484,317.2688 | 2,274,933.1709 |
| 48 | 477,554.8447 | 2,277,409.3302 | 1201 | 484,317.3184 | 2,274,933.5422 |
| 49 | 477,556.5292 | 2,277,407.1857 | 1202 | 484,318.3171 | 2,274,940.9145 |
| 50 | 477,559.6305 | 2,277,378.8274 | 1203 | 484,319.3334 | 2,274,946.9997 |
| 51 | 477,565.3043 | 2,277,326.9470 | 1204 | 484,320.8194 | 2,274,953.3726 |
| 52 | 477,642.3169 | 2,277,235.5021 | 1205 | 484,322.7189 | 2,274,959.6346 |
| 53 | 477,646.3115 | 2,277,220.5267 | 1206 | 484,325.0240 | 2,274,965.7590 |
| 54 | 477,661.0037 | 2,277,165.4477 | 1207 | 484,327.7247 | 2,274,971.7195 |
| 55 | 477,665.1552 | 2,277,159.4110 | 1208 | 484,330.8094 | 2,274,977.4907 |
| 56 | 477,686.6004 | 2,277,148.7729 | 1209 | 484,331.8131 | 2,274,979.1901 |
| 57 | 477,692.1618 | 2,277,145.7919 | 1210 | 484,334.7430 | 2,274,984.0411 |
| 58 | 477,697.7188 | 2,277,142.3363 | 1211 | 484,334.0400 | 2,274,985.5926 |
| 59 | 477,703.0379 | 2,277,138.5247 | 1212 | 484,331.7349 | 2,274,991.7170 |
| 60 | 477,708.0964 | 2,277,134.3734 | 1213 | 484,331.6161 | 2,274,992.0692 |
| 61 | 477,712.7335 | 2,277,130.0387 | 1214 | 484,326.6699 | 2,275,006.8202 |
| 62 | 477,731.9253 | 2,277,110.9221 | 1215 | 484,324.8892 | 2,275,012.7300 |
| 63 | 477,732.0642 | 2,277,110.7834 | 1216 | 484,323.4032 | 2,275,019.1029 |
| 64 | 477,736.5376 | 2,277,106.0073 | 1217 | 484,322.3373 | 2,275,025.5593 |
| 65 | 477,739.2520 | 2,277,102.7771 | 1218 | 484,321.6959 | 2,275,032.0716 |
| 66 | 477,757.8189 | 2,277,079.7113 | 1219 | 484,321.6909 | 2,275,032.1472 |
| 67 | 477,759.2558 | 2,277,077.8830 | 1220 | 484,320.5151 | 2,275,050.2971 |
| 68 | 477,763.0674 | 2,277,072.5639 | 1221 | 484,318.7445 | 2,275,061.6458 |
| 69 | 477,766.5230 | 2,277,067.0069 | 1222 | 484,318.4046 | 2,275,064.0089 |
| 70 | 477,769.6077 | 2,277,061.2358 | 1223 | 484,317.7632 | 2,275,070.5212 |
| 71 | 477,772.3084 | 2,277,055.2752 | 1224 | 484,317.5491 | 2,275,077.0615 |
| 72 | 477,774.3387 | 2,277,049.9493 | 1225 | 484,317.7632 | 2,275,083.6019 |
| 73 | 477,783.8375 | 2,277,022.7241 | 1226 | 484,318.4046 | 2,275,090.1142 |
| 74 | 477,788.5755 | 2,277,010.0947 | 1227 | 484,319.4706 | 2,275,096.5706 |
| 75 | 477,799.3878 | 2,276,992.7600 | 1228 | 484,319.5433 | 2,275,096.9327 |
| 76 | 477,842.9428 | 2,276,946.6468 | 1229 | 484,321.0380 | 2,275,104.3046 |
| 77 | 477,845.4284 | 2,276,943.9159 | 1230 | 484,322.4512 | 2,275,110.3154 |
| 78 | 477,849.5798 | 2,276,938.8575 | 1231 | 484,322.7455 | 2,275,111.2854 |
| 79 | 477,853.3914 | 2,276,933.5384 | 1232 | 484,322.0973 | 2,275,112.3884 |
| 80 | 477,856.8470 | 2,276,927.9814 | 1233 | 484,319.0125 | 2,275,118.1595 |
| 81 | 477,858.3674 | 2,276,925.2501 | 1234 | 484,316.3119 | 2,275,124.1201 |
| 82 | 477,876.0385 | 2,276,892.3060 | 1235 | 484,315.0870 | 2,275,127.2225 |
| 83 | 477,979.1626 | 2,276,766.3337 | 1236 | 484,311.1288 | 2,275,137.7594 |
| 84 | 478,000.4284 | 2,276,740.3993 | 1237 | 484,310.0486 | 2,275,140.7813 |
| 85 | 478,002.4362 | 2,276,737.8684 | 1238 | 484,308.1490 | 2,275,147.0433 |
| 86 | 478,006.2478 | 2,276,732.5493 | 1239 | 484,306.6631 | 2,275,153.4162 |
| 87 | 478,008.8166 | 2,276,728.4977 | 1240 | 484,305.5971 | 2,275,159.8726 |
| 88 | 478,028.6111 | 2,276,695.5556 | 1241 | 484,304.9557 | 2,275,166.3849 |



Delegación "El Jorullo", Puerto Vallarta, Jalisco
Sistema de referencia de Coordenadas: EPSG: 32613 - WGS84 / UTM Zona 13N

| Vértice | X | Y | Vértice | X | Y |
|---------|--------------|----------------|---------|--------------|----------------|
| 89 | 478,029.4980 | 2,276,694.0501 | 1242 | 484,304.8896 | 2,275,167.4864 |
| 90 | 478,032.5827 | 2,276,688.2789 | 1243 | 484,304.4019 | 2,275,176.4400 |
| 91 | 478,035.2834 | 2,276,682.3184 | 1244 | 484,304.2539 | 2,275,181.8788 |
| 92 | 478,037.5884 | 2,276,676.1940 | 1245 | 484,304.4680 | 2,275,188.4192 |
| 93 | 478,039.0167 | 2,276,671.6310 | 1246 | 484,304.5776 | 2,275,189.5321 |
| 94 | 478,051.7532 | 2,276,627.2433 | 1247 | 484,300.2336 | 2,275,197.4669 |
| 95 | 478,054.7567 | 2,276,616.7759 | 1248 | 484,289.8488 | 2,275,204.1928 |
| 96 | 478,055.2281 | 2,276,615.0769 | 1249 | 484,282.2947 | 2,275,207.4096 |
| 97 | 478,056.7140 | 2,276,608.7040 | 1250 | 484,277.2454 | 2,275,209.7276 |
| 98 | 478,057.7800 | 2,276,602.2476 | 1251 | 484,271.4742 | 2,275,212.8123 |
| 99 | 478,058.4214 | 2,276,595.7353 | 1252 | 484,268.2464 | 2,275,214.7579 |
| 100 | 478,058.6355 | 2,276,589.1950 | 1253 | 484,255.4096 | 2,275,222.8291 |
| 101 | 478,058.4214 | 2,276,582.6547 | 1254 | 484,254.6150 | 2,275,223.3287 |
| 102 | 478,057.7800 | 2,276,576.1424 | 1255 | 484,252.2858 | 2,275,224.8386 |
| 103 | 478,057.0570 | 2,276,571.4975 | 1256 | 484,247.3374 | 2,275,228.3671 |
| 104 | 478,054.0321 | 2,276,554.6750 | 1257 | 484,225.6539 | 2,275,244.8454 |
| 105 | 478,052.9886 | 2,276,548.8714 | 1258 | 484,225.2832 | 2,275,245.1285 |
| 106 | 478,053.6174 | 2,276,548.3193 | 1259 | 484,220.2247 | 2,275,249.2798 |
| 107 | 478,061.6329 | 2,276,568.4225 | 1260 | 484,215.4486 | 2,275,253.7531 |
| 108 | 478,113.6301 | 2,276,587.4061 | 1261 | 484,210.9753 | 2,275,258.5292 |
| 109 | 478,158.5889 | 2,276,543.4629 | 1262 | 484,210.8790 | 2,275,258.6392 |
| 110 | 478,251.2217 | 2,276,453.7089 | 1263 | 484,186.1067 | 2,275,286.9701 |
| 111 | 478,269.1791 | 2,276,436.2081 | 1264 | 484,183.7481 | 2,275,289.7692 |
| 112 | 478,263.6851 | 2,276,401.1271 | 1265 | 484,182.7208 | 2,275,291.0347 |
| 113 | 478,308.2581 | 2,276,357.5791 | 1266 | 484,171.9823 | 2,275,304.2631 |
| 114 | 478,314.8319 | 2,276,329.8355 | 1267 | 484,170.2858 | 2,275,306.4125 |
| 115 | 478,297.3111 | 2,276,286.8101 | 1268 | 484,166.4742 | 2,275,311.7316 |
| 116 | 478,290.0707 | 2,276,291.6281 | 1269 | 484,163.0186 | 2,275,317.2886 |
| 117 | 478,308.6264 | 2,276,264.2198 | 1270 | 484,159.9339 | 2,275,323.0597 |
| 118 | 478,308.9658 | 2,276,263.7152 | 1271 | 484,157.2332 | 2,275,329.0203 |
| 119 | 478,312.4214 | 2,276,258.1581 | 1272 | 484,154.9281 | 2,275,335.1447 |
| 120 | 478,315.0054 | 2,276,253.3237 | 1273 | 484,153.0285 | 2,275,341.4067 |
| 121 | 478,315.5061 | 2,276,252.3870 | 1274 | 484,151.5426 | 2,275,347.7796 |
| 122 | 478,318.2068 | 2,276,246.4265 | 1275 | 484,150.4766 | 2,275,354.2360 |
| 123 | 478,320.5119 | 2,276,240.3021 | 1276 | 484,149.8352 | 2,275,360.7483 |
| 124 | 478,321.4783 | 2,276,237.3005 | 1277 | 484,149.6211 | 2,275,367.2886 |
| 125 | 478,334.3189 | 2,276,195.1512 | 1278 | 484,149.6212 | 2,275,367.3813 |
| 126 | 478,335.2521 | 2,276,191.8907 | 1279 | 484,149.6315 | 2,275,378.5728 |
| 127 | 478,335.4630 | 2,276,191.0906 | 1280 | 484,149.8456 | 2,275,385.0204 |
| 128 | 478,347.6752 | 2,276,143.9572 | 1281 | 484,150.4870 | 2,275,391.5327 |
| 129 | 478,357.9665 | 2,276,111.0239 | 1282 | 484,151.5530 | 2,275,397.9891 |
| 130 | 478,361.3619 | 2,276,103.5097 | 1283 | 484,152.1576 | 2,275,400.8014 |
| 131 | 478,363.4060 | 2,276,102.2386 | 1284 | 484,145.5196 | 2,275,409.7899 |
| 132 | 478,368.7251 | 2,276,098.4270 | 1285 | 484,124.8040 | 2,275,431.8286 |



| Delegación "El Jorullo", Puerto Vallarta, Jalisco | | | | | |
|--|--------------|----------------|---------|--------------|----------------|
| Sistema de referencia de Coordenadas: EPSG: 32613 - WGS84 / UTM Zona 13N | | | | | |
| Vértice | X | Y | Vértice | X | Y |
| 133 | 478,373.7835 | 2,276,094.2757 | 1286 | 484,122.4840 | 2,275,434.3837 |
| 134 | 478,378.5596 | 2,276,089.8024 | 1287 | 484,121.9104 | 2,275,435.0436 |
| 135 | 478,383.0329 | 2,276,085.0263 | 1288 | 484,102.1369 | 2,275,457.9927 |
| 136 | 478,387.1843 | 2,276,079.9678 | 1289 | 484,081.6424 | 2,275,472.9841 |
| 137 | 478,390.4532 | 2,276,075.4060 | 1290 | 484,079.8056 | 2,275,474.3603 |
| 138 | 478,390.9959 | 2,276,074.6487 | 1291 | 484,074.7471 | 2,275,478.5117 |
| 139 | 478,394.4515 | 2,276,069.0917 | 1292 | 484,069.9710 | 2,275,482.9850 |
| 140 | 478,397.5362 | 2,276,063.3205 | 1293 | 484,065.4977 | 2,275,487.7611 |
| 141 | 478,400.2369 | 2,276,057.3600 | 1294 | 484,062.0952 | 2,275,491.8558 |
| 142 | 478,402.5419 | 2,276,051.2356 | 1295 | 484,042.4272 | 2,275,516.8501 |
| 143 | 478,404.4415 | 2,276,044.9736 | 1296 | 484,039.8894 | 2,275,515.4936 |
| 144 | 478,405.9275 | 2,276,038.6007 | 1297 | 484,033.9288 | 2,275,512.7929 |
| 145 | 478,406.2168 | 2,276,036.8484 | 1298 | 484,027.8044 | 2,275,510.4879 |
| 146 | 478,412.0173 | 2,276,033.6559 | 1299 | 484,021.5424 | 2,275,508.5883 |
| 147 | 478,607.2773 | 2,275,929.3603 | 1300 | 484,015.1695 | 2,275,507.1023 |
| 148 | 478,614.4748 | 2,275,905.2886 | 1301 | 484,008.7131 | 2,275,506.0364 |
| 149 | 478,620.6746 | 2,275,905.0818 | 1302 | 484,002.2008 | 2,275,505.3950 |
| 150 | 478,627.1869 | 2,275,904.4404 | 1303 | 483,995.6605 | 2,275,505.1809 |
| 151 | 478,633.6433 | 2,275,903.3744 | 1304 | 483,995.5662 | 2,275,505.1809 |
| 152 | 478,640.0162 | 2,275,901.8885 | 1305 | 483,982.5473 | 2,275,505.1932 |
| 153 | 478,646.2636 | 2,275,899.9939 | 1306 | 483,976.1012 | 2,275,505.4073 |
| 154 | 478,668.0766 | 2,275,892.5932 | 1307 | 483,969.5889 | 2,275,506.0487 |
| 155 | 478,668.0912 | 2,275,892.5882 | 1308 | 483,963.1325 | 2,275,507.1146 |
| 156 | 478,674.2156 | 2,275,890.2831 | 1309 | 483,956.7596 | 2,275,508.6006 |
| 157 | 478,852.6230 | 2,275,831.9730 | 1310 | 483,950.4976 | 2,275,510.5001 |
| 158 | 478,958.2508 | 2,275,752.4246 | 1311 | 483,944.3732 | 2,275,512.8052 |
| 159 | 478,972.7053 | 2,275,757.2617 | 1312 | 483,938.4127 | 2,275,515.5059 |
| 160 | 479,045.0023 | 2,275,750.1683 | 1313 | 483,932.6415 | 2,275,518.5906 |
| 161 | 479,045.8757 | 2,275,740.5534 | 1314 | 483,927.0845 | 2,275,522.0462 |
| 162 | 479,156.2997 | 2,275,748.5217 | 1315 | 483,921.7654 | 2,275,525.8578 |
| 163 | 479,213.7799 | 2,275,752.6695 | 1316 | 483,921.6095 | 2,275,525.9777 |
| 164 | 479,329.2299 | 2,275,764.5274 | 1317 | 483,911.3368 | 2,275,533.8924 |
| 165 | 479,367.3920 | 2,275,768.4470 | 1318 | 483,901.8282 | 2,275,533.6209 |
| 166 | 479,391.6591 | 2,275,761.4208 | 1319 | 483,898.9747 | 2,275,533.5802 |
| 167 | 479,397.9212 | 2,275,759.5212 | 1320 | 483,892.4344 | 2,275,533.7943 |
| 168 | 479,399.2592 | 2,275,759.0564 | 1321 | 483,887.1632 | 2,275,534.2802 |
| 169 | 479,411.1572 | 2,275,754.8287 | 1322 | 483,864.8473 | 2,275,536.9346 |
| 170 | 479,415.9435 | 2,275,752.9885 | 1323 | 483,863.6062 | 2,275,537.0901 |
| 171 | 479,417.6713 | 2,275,752.2056 | 1324 | 483,857.1498 | 2,275,538.1561 |
| 172 | 479,421.9040 | 2,275,750.2878 | 1325 | 483,850.7769 | 2,275,539.6420 |
| 173 | 479,427.6752 | 2,275,747.2031 | 1326 | 483,847.5355 | 2,275,540.5694 |
| 174 | 479,433.2322 | 2,275,743.7475 | 1327 | 483,835.7158 | 2,275,544.1677 |
| 175 | 479,438.5513 | 2,275,739.9359 | 1328 | 483,831.8693 | 2,275,543.0009 |
| 176 | 479,443.6097 | 2,275,735.7845 | 1329 | 483,825.4964 | 2,275,541.5149 |




Delegación "El Jorullo", Puerto Vallarta, Jalisco
Sistema de referencia de Coordenadas: EPSG: 32613 - WGS84 / UTM Zona 13N

| Vértice | X | Y | Vértice | X | Y |
|---------|--------------|----------------|---------|--------------|----------------|
| 177 | 479,448.3858 | 2,275,731.3112 | 1330 | 483,819.0400 | 2,275,540.4490 |
| 178 | 479,452.8591 | 2,275,726.5351 | 1331 | 483,812.5277 | 2,275,539.8076 |
| 179 | 479,457.0105 | 2,275,721.4767 | 1332 | 483,805.9874 | 2,275,539.5935 |
| 180 | 479,460.8221 | 2,275,716.1576 | 1333 | 483,799.4471 | 2,275,539.8076 |
| 181 | 479,464.2777 | 2,275,710.6005 | 1334 | 483,792.9348 | 2,275,540.4490 |
| 182 | 479,467.3624 | 2,275,704.8294 | 1335 | 483,786.4784 | 2,275,541.5149 |
| 183 | 479,470.0631 | 2,275,698.8689 | 1336 | 483,785.1194 | 2,275,541.7951 |
| 184 | 479,472.3682 | 2,275,692.7445 | 1337 | 483,775.8220 | 2,275,543.7789 |
| 185 | 479,474.2677 | 2,275,686.4824 | 1338 | 483,770.8081 | 2,275,544.9847 |
| 186 | 479,475.7537 | 2,275,680.1096 | 1339 | 483,764.5461 | 2,275,546.8843 |
| 187 | 479,476.8196 | 2,275,673.6531 | 1340 | 483,758.4217 | 2,275,549.1894 |
| 188 | 479,476.9041 | 2,275,672.7955 | 1341 | 483,754.8609 | 2,275,550.8028 |
| 189 | 479,482.8712 | 2,275,672.2078 | 1342 | 483,752.4611 | 2,275,551.8901 |
| 190 | 479,489.3276 | 2,275,671.1419 | 1343 | 483,746.6900 | 2,275,554.9748 |
| 191 | 479,495.7005 | 2,275,669.6559 | 1344 | 483,741.1330 | 2,275,558.4304 |
| 192 | 479,501.9625 | 2,275,667.7564 | 1345 | 483,735.8139 | 2,275,562.2420 |
| 193 | 479,508.0869 | 2,275,665.4513 | 1346 | 483,730.7554 | 2,275,566.3933 |
| 194 | 479,514.0474 | 2,275,662.7506 | 1347 | 483,725.9793 | 2,275,570.8666 |
| 195 | 479,519.8186 | 2,275,659.6659 | 1348 | 483,725.9681 | 2,275,570.8781 |
| 196 | 479,525.3756 | 2,275,656.2103 | 1349 | 483,720.0530 | 2,275,572.1402 |
| 197 | 479,530.6947 | 2,275,652.3987 | 1350 | 483,715.0395 | 2,275,573.3460 |
| 198 | 479,535.0129 | 2,275,648.8901 | 1351 | 483,708.7774 | 2,275,575.2456 |
| 199 | 479,560.7764 | 2,275,626.7392 | 1352 | 483,702.6530 | 2,275,577.5506 |
| 200 | 479,561.5166 | 2,275,626.0964 | 1353 | 483,696.6925 | 2,275,580.2513 |
| 201 | 479,566.2927 | 2,275,621.6231 | 1354 | 483,695.0612 | 2,275,581.0744 |
| 202 | 479,570.7660 | 2,275,616.8470 | 1355 | 483,674.6130 | 2,275,591.6271 |
| 203 | 479,574.9174 | 2,275,611.7886 | 1356 | 483,670.4731 | 2,275,593.8888 |
| 204 | 479,578.6242 | 2,275,606.6260 | 1357 | 483,664.9161 | 2,275,597.3443 |
| 205 | 479,598.4273 | 2,275,577.1091 | 1358 | 483,659.5970 | 2,275,601.1560 |
| 206 | 479,598.5320 | 2,275,576.9526 | 1359 | 483,656.1551 | 2,275,603.9198 |
| 207 | 479,601.9876 | 2,275,571.3956 | 1360 | 483,633.2528 | 2,275,623.1571 |
| 208 | 479,602.8669 | 2,275,569.7505 | 1361 | 483,619.3792 | 2,275,634.4224 |
| 209 | 479,605.0723 | 2,275,565.6244 | 1362 | 483,616.2063 | 2,275,635.9576 |
| 210 | 479,605.1774 | 2,275,565.3924 | 1363 | 483,615.5327 | 2,275,636.2866 |
| 211 | 479,606.5232 | 2,275,562.4223 | 1364 | 483,609.7616 | 2,275,639.3714 |
| 212 | 479,607.7240 | 2,275,562.0334 | 1365 | 483,604.2046 | 2,275,642.8270 |
| 213 | 479,610.7323 | 2,275,560.9012 | 1366 | 483,598.8855 | 2,275,646.6386 |
| 214 | 479,613.8484 | 2,275,559.7284 | 1367 | 483,593.8270 | 2,275,650.7899 |
| 215 | 479,616.0476 | 2,275,558.7865 | 1368 | 483,589.0509 | 2,275,655.2632 |
| 216 | 479,628.8732 | 2,275,553.1108 | 1369 | 483,584.5776 | 2,275,660.0393 |
| 217 | 479,630.6435 | 2,275,552.4750 | 1370 | 483,582.6489 | 2,275,662.3659 |
| 218 | 479,632.6831 | 2,275,552.9505 | 1371 | 483,567.5640 | 2,275,658.3769 |
| 219 | 479,639.1396 | 2,275,554.0165 | 1372 | 483,561.5084 | 2,275,656.9754 |
| 220 | 479,645.6519 | 2,275,554.6579 | 1373 | 483,555.0520 | 2,275,655.9095 |



Delegación "El Jorullo", Puerto Vallarta, Jalisco
Sistema de referencia de Coordenadas: EPSG: 32613 - WGS84 / UTM Zona 13N

| Vértice | X | Y | Vértice | X | Y |
|---------|--------------|----------------|---------|--------------|----------------|
| 221 | 479,652.1922 | 2,275,554.8720 | 1374 | 483,550.3357 | 2,275,655.4450 |
| 222 | 479,652.3119 | 2,275,554.8719 | 1375 | 483,548.5397 | 2,275,655.2681 |
| 223 | 479,668.1830 | 2,275,554.8529 | 1376 | 483,545.6925 | 2,275,655.1222 |
| 224 | 479,674.6036 | 2,275,554.6389 | 1377 | 483,528.3332 | 2,275,654.4806 |
| 225 | 479,676.4443 | 2,275,554.4576 | 1378 | 483,524.6400 | 2,275,654.4124 |
| 226 | 479,681.8831 | 2,275,556.9219 | 1379 | 483,518.0997 | 2,275,654.6265 |
| 227 | 479,688.0075 | 2,275,559.2270 | 1380 | 483,511.5874 | 2,275,655.2679 |
| 228 | 479,690.4846 | 2,275,560.0320 | 1381 | 483,505.1310 | 2,275,656.3339 |
| 229 | 479,705.6838 | 2,275,564.7537 | 1382 | 483,498.7581 | 2,275,657.8198 |
| 230 | 479,709.4688 | 2,275,565.8482 | 1383 | 483,492.4961 | 2,275,659.7194 |
| 231 | 479,715.8416 | 2,275,567.3342 | 1384 | 483,486.3717 | 2,275,662.0245 |
| 232 | 479,719.7294 | 2,275,568.0280 | 1385 | 483,480.4112 | 2,275,664.7251 |
| 233 | 479,729.9653 | 2,275,569.6469 | 1386 | 483,474.6400 | 2,275,667.8099 |
| 234 | 479,740.2461 | 2,275,574.3786 | 1387 | 483,469.0830 | 2,275,671.2654 |
| 235 | 479,740.5177 | 2,275,574.5031 | 1388 | 483,463.7639 | 2,275,675.0771 |
| 236 | 479,758.5782 | 2,275,582.7501 | 1389 | 483,458.7055 | 2,275,679.2284 |
| 237 | 479,769.3188 | 2,275,589.9006 | 1390 | 483,453.9294 | 2,275,683.7017 |
| 238 | 479,774.7360 | 2,275,593.2629 | 1391 | 483,449.4561 | 2,275,688.4778 |
| 239 | 479,777.9460 | 2,275,595.0386 | 1392 | 483,445.3047 | 2,275,693.5363 |
| 240 | 479,784.8939 | 2,275,598.7170 | 1393 | 483,442.9021 | 2,275,696.8025 |
| 241 | 479,787.4549 | 2,275,600.0260 | 1394 | 483,437.3304 | 2,275,704.7077 |
| 242 | 479,793.4155 | 2,275,602.7267 | 1395 | 483,436.8261 | 2,275,705.4299 |
| 243 | 479,799.5399 | 2,275,605.0318 | 1396 | 483,436.7919 | 2,275,705.4794 |
| 244 | 479,805.8019 | 2,275,606.9314 | 1397 | 483,436.7401 | 2,275,705.5104 |
| 245 | 479,812.1748 | 2,275,608.4173 | 1398 | 483,435.3565 | 2,275,706.3539 |
| 246 | 479,818.6312 | 2,275,609.4833 | 1399 | 483,420.4867 | 2,275,715.5849 |
| 247 | 479,822.3244 | 2,275,609.8470 | 1400 | 483,417.6722 | 2,275,717.3981 |
| 248 | 479,823.6957 | 2,275,609.9821 | 1401 | 483,412.3531 | 2,275,721.2097 |
| 249 | 479,823.8469 | 2,275,610.6212 | 1402 | 483,411.6226 | 2,275,721.8093 |
| 250 | 479,824.7338 | 2,275,614.3684 | 1403 | 483,407.5355 | 2,275,721.6755 |
| 251 | 479,825.4530 | 2,275,617.2193 | 1404 | 483,407.0339 | 2,275,721.6919 |
| 252 | 479,827.3525 | 2,275,623.4813 | 1405 | 483,400.9952 | 2,275,721.8896 |
| 253 | 479,827.6653 | 2,275,624.3125 | 1406 | 483,394.4829 | 2,275,722.5310 |
| 254 | 479,829.6576 | 2,275,629.6057 | 1407 | 483,388.0265 | 2,275,723.5969 |
| 255 | 479,832.3583 | 2,275,635.5662 | 1408 | 483,381.6536 | 2,275,725.0829 |
| 256 | 479,835.4430 | 2,275,641.3374 | 1409 | 483,376.4762 | 2,275,726.6535 |
| 257 | 479,838.8986 | 2,275,646.8944 | 1410 | 483,375.3916 | 2,275,726.9825 |
| 258 | 479,839.4245 | 2,275,647.6735 | 1411 | 483,369.2672 | 2,275,729.2875 |
| 259 | 479,845.8832 | 2,275,657.1457 | 1412 | 483,363.3066 | 2,275,731.9882 |
| 260 | 479,849.1690 | 2,275,661.6857 | 1413 | 483,357.5355 | 2,275,735.0729 |
| 261 | 479,853.3203 | 2,275,666.7442 | 1414 | 483,351.9785 | 2,275,738.5285 |
| 262 | 479,857.7936 | 2,275,671.5203 | 1415 | 483,349.6759 | 2,275,740.1140 |
| 263 | 479,862.5697 | 2,275,675.9936 | 1416 | 483,340.2582 | 2,275,746.7949 |
| 264 | 479,867.6282 | 2,275,680.1449 | 1417 | 483,299.7032 | 2,275,768.0913 |



Delegación "El Jorullo", Puerto Vallarta, Jalisco
Sistema de referencia de Coordenadas: EPSG: 32613 - WGS84 / UTM Zona 13N

| Vértice | X | Y | Vértice | X | Y |
|---------|--------------|----------------|---------|--------------|----------------|
| 265 | 479,872.9473 | 2,275,683.9566 | 1418 | 483,296.2503 | 2,275,769.9923 |
| 266 | 479,878.5043 | 2,275,687.4121 | 1419 | 483,283.8202 | 2,275,777.1583 |
| 267 | 479,884.2754 | 2,275,690.4969 | 1420 | 483,280.5010 | 2,275,777.0992 |
| 268 | 479,890.2360 | 2,275,693.1975 | 1421 | 483,273.9607 | 2,275,777.3133 |
| 269 | 479,896.3604 | 2,275,695.5026 | 1422 | 483,267.4484 | 2,275,777.9547 |
| 270 | 479,902.6224 | 2,275,697.4022 | 1423 | 483,262.3942 | 2,275,778.7521 |
| 271 | 479,908.9953 | 2,275,698.8881 | 1424 | 483,254.3227 | 2,275,780.2382 |
| 272 | 479,915.4517 | 2,275,699.9541 | 1425 | 483,251.8252 | 2,275,780.6980 |
| 273 | 479,921.9640 | 2,275,700.5955 | 1426 | 483,235.8020 | 2,275,773.9107 |
| 274 | 479,928.5043 | 2,275,700.8096 | 1427 | 483,235.0659 | 2,275,773.6023 |
| 275 | 479,928.6224 | 2,275,700.8095 | 1428 | 483,228.9415 | 2,275,771.2972 |
| 276 | 479,934.5740 | 2,275,700.8025 | 1429 | 483,222.8298 | 2,275,769.4381 |
| 277 | 479,940.9962 | 2,275,700.5885 | 1430 | 483,194.5008 | 2,275,761.8001 |
| 278 | 479,947.5085 | 2,275,699.9470 | 1431 | 483,146.2560 | 2,275,745.1879 |
| 279 | 479,953.9649 | 2,275,698.8811 | 1432 | 483,145.8429 | 2,275,745.0467 |
| 280 | 479,960.3378 | 2,275,697.3951 | 1433 | 483,140.2994 | 2,275,743.3425 |
| 281 | 479,966.5998 | 2,275,695.4956 | 1434 | 483,125.7675 | 2,275,739.3325 |
| 282 | 479,972.7242 | 2,275,693.1905 | 1435 | 483,123.7472 | 2,275,737.5638 |
| 283 | 479,973.2652 | 2,275,692.9646 | 1436 | 483,118.7531 | 2,275,733.4688 |
| 284 | 479,973.3129 | 2,275,692.9445 | 1437 | 483,113.4340 | 2,275,729.6572 |
| 285 | 479,973.3644 | 2,275,692.9492 | 1438 | 483,112.9148 | 2,275,729.3327 |
| 286 | 479,976.0154 | 2,275,693.1584 | 1439 | 483,111.7539 | 2,275,727.1806 |
| 287 | 479,982.5557 | 2,275,693.3725 | 1440 | 483,110.3443 | 2,275,724.6554 |
| 288 | 479,982.6735 | 2,275,693.3725 | 1441 | 483,106.8887 | 2,275,719.0983 |
| 289 | 479,994.0806 | 2,275,693.3590 | 1442 | 483,103.0771 | 2,275,713.7792 |
| 290 | 480,000.5031 | 2,275,693.1450 | 1443 | 483,102.3484 | 2,275,712.8411 |
| 291 | 480,007.0154 | 2,275,692.5036 | 1444 | 483,100.6818 | 2,275,710.7218 |
| 292 | 480,013.4718 | 2,275,691.4376 | 1445 | 483,100.4250 | 2,275,710.7470 |
| 293 | 480,019.8447 | 2,275,689.9517 | 1446 | 483,100.5808 | 2,275,710.5934 |
| 294 | 480,024.6960 | 2,275,688.4801 | 1447 | 483,096.1410 | 2,275,704.9475 |
| 295 | 480,033.8550 | 2,275,689.5113 | 1448 | 483,094.4541 | 2,275,702.8606 |
| 296 | 480,038.5031 | 2,275,689.9250 | 1449 | 483,094.4212 | 2,275,702.8210 |
| 297 | 480,045.0434 | 2,275,690.1392 | 1450 | 483,094.4109 | 2,275,702.7705 |
| 298 | 480,051.5837 | 2,275,689.9250 | 1451 | 483,093.0045 | 2,275,696.7931 |
| 299 | 480,057.9094 | 2,275,689.3020 | 1452 | 483,091.1049 | 2,275,690.5311 |
| 300 | 480,058.0960 | 2,275,689.2836 | 1453 | 483,090.5045 | 2,275,688.8138 |
| 301 | 480,064.5524 | 2,275,688.2177 | 1454 | 483,085.5312 | 2,275,674.9940 |
| 302 | 480,064.9752 | 2,275,688.1191 | 1455 | 483,083.8265 | 2,275,670.5868 |
| 303 | 480,070.9253 | 2,275,686.7317 | 1456 | 483,081.1258 | 2,275,664.6263 |
| 304 | 480,077.1874 | 2,275,684.8322 | 1457 | 483,078.0411 | 2,275,658.8551 |
| 305 | 480,082.1489 | 2,275,683.0002 | 1458 | 483,074.5855 | 2,275,653.2981 |
| 306 | 480,090.0807 | 2,275,679.8309 | 1459 | 483,070.7739 | 2,275,647.9790 |
| 307 | 480,091.2435 | 2,275,679.3577 | 1460 | 483,066.6225 | 2,275,642.9205 |
| 308 | 480,097.2040 | 2,275,676.6571 | 1461 | 483,064.1700 | 2,275,640.2247 |



Delegación "El Jorullo", Puerto Vallarta, Jalisco
Sistema de referencia de Coordenadas: EPSG: 32613 - WGS84 / UTM Zona 13N

| Vértice | X | Y | Vértice | X | Y |
|---------|--------------|----------------|---------|--------------|----------------|
| 309 | 480,102.9751 | 2,275,673.5723 | 1462 | 483,057.3432 | 2,275,632.9900 |
| 310 | 480,106.6859 | 2,275,671.2648 | 1463 | 483,055.3225 | 2,275,630.9098 |
| 311 | 480,108.5322 | 2,275,670.1167 | 1464 | 483,050.5464 | 2,275,626.4365 |
| 312 | 480,113.8513 | 2,275,666.3051 | 1465 | 483,045.4879 | 2,275,622.2851 |
| 313 | 480,118.9097 | 2,275,662.1538 | 1466 | 483,040.1688 | 2,275,618.4735 |
| 314 | 480,123.6858 | 2,275,657.6805 | 1467 | 483,034.6118 | 2,275,615.0179 |
| 315 | 480,128.1591 | 2,275,652.9044 | 1468 | 483,029.7198 | 2,275,612.4031 |
| 316 | 480,132.3105 | 2,275,647.8459 | 1469 | 483,028.8407 | 2,275,611.9332 |
| 317 | 480,136.1221 | 2,275,642.5268 | 1470 | 483,022.8801 | 2,275,609.2325 |
| 318 | 480,139.5777 | 2,275,636.9698 | 1471 | 483,016.7557 | 2,275,606.9274 |
| 319 | 480,142.6624 | 2,275,631.1986 | 1472 | 483,010.4937 | 2,275,605.0279 |
| 320 | 480,145.3631 | 2,275,625.2381 | 1473 | 483,004.1208 | 2,275,603.5419 |
| 321 | 480,146.5972 | 2,275,622.1110 | 1474 | 482,997.6644 | 2,275,602.4760 |
| 322 | 480,149.5637 | 2,275,614.2077 | 1475 | 482,991.1521 | 2,275,601.8346 |
| 323 | 480,150.6347 | 2,275,611.2105 | 1476 | 482,984.6118 | 2,275,601.6204 |
| 324 | 480,152.5342 | 2,275,604.9484 | 1477 | 482,978.0715 | 2,275,601.8346 |
| 325 | 480,154.0202 | 2,275,598.5755 | 1478 | 482,971.5592 | 2,275,602.4760 |
| 326 | 480,155.0861 | 2,275,592.1191 | 1479 | 482,969.5131 | 2,275,602.7669 |
| 327 | 480,155.7275 | 2,275,585.6068 | 1480 | 482,965.1742 | 2,275,603.4296 |
| 328 | 480,155.8015 | 2,275,583.3452 | 1481 | 482,960.7639 | 2,275,604.2046 |
| 329 | 480,155.9416 | 2,275,579.0665 | 1482 | 482,954.3910 | 2,275,605.6906 |
| 330 | 480,155.7296 | 2,275,572.5889 | 1483 | 482,948.1290 | 2,275,607.5901 |
| 331 | 480,162.5319 | 2,275,573.2496 | 1484 | 482,942.0046 | 2,275,609.8952 |
| 332 | 480,166.6703 | 2,275,573.6516 | 1485 | 482,941.7757 | 2,275,609.9903 |
| 333 | 480,169.7983 | 2,275,573.9060 | 1486 | 482,941.7551 | 2,275,609.9989 |
| 334 | 480,176.3386 | 2,275,574.1201 | 1487 | 482,933.4788 | 2,275,604.9883 |
| 335 | 480,182.8790 | 2,275,573.9060 | 1488 | 482,931.6888 | 2,275,603.9298 |
| 336 | 480,185.8930 | 2,275,573.6626 | 1489 | 482,925.9176 | 2,275,600.8451 |
| 337 | 480,213.6641 | 2,275,570.9971 | 1490 | 482,919.9571 | 2,275,598.1444 |
| 338 | 480,217.1624 | 2,275,570.5991 | 1491 | 482,913.8327 | 2,275,595.8393 |
| 339 | 480,223.6188 | 2,275,569.5331 | 1492 | 482,907.5707 | 2,275,593.9398 |
| 340 | 480,228.5857 | 2,275,568.4130 | 1493 | 482,901.1978 | 2,275,592.4538 |
| 341 | 480,274.6973 | 2,275,556.7727 | 1494 | 482,894.7414 | 2,275,591.3879 |
| 342 | 480,276.1033 | 2,275,556.4069 | 1495 | 482,888.2291 | 2,275,590.7465 |
| 343 | 480,279.5767 | 2,275,555.3532 | 1496 | 482,881.6888 | 2,275,590.5324 |
| 344 | 480,282.3653 | 2,275,554.5073 | 1497 | 482,881.5880 | 2,275,590.5324 |
| 345 | 480,287.3246 | 2,275,552.6763 | 1498 | 482,874.1486 | 2,275,590.5399 |
| 346 | 480,314.4917 | 2,275,541.8216 | 1499 | 482,867.7091 | 2,275,590.7540 |
| 347 | 480,315.2250 | 2,275,541.5394 | 1500 | 482,864.1678 | 2,275,591.0494 |
| 348 | 480,321.8904 | 2,275,541.8769 | 1501 | 482,864.1094 | 2,275,591.0553 |
| 349 | 480,327.3570 | 2,275,544.3760 | 1502 | 482,864.0539 | 2,275,591.0359 |
| 350 | 480,338.5752 | 2,275,550.5208 | 1503 | 482,863.2396 | 2,275,590.7556 |
| 351 | 480,342.3872 | 2,275,552.5036 | 1504 | 482,858.2446 | 2,275,589.2045 |
| 352 | 480,348.3477 | 2,275,555.2043 | 1505 | 482,850.8031 | 2,275,587.1053 |




| Delegación "El Jorullo", Puerto Vallarta, Jalisco | | | | | |
|---|--------------|----------------|----------------|--------------|----------------|
| Sistema de referencia de Coordenadas: EPSG: 32613 - WGS84 / UTM Zona 13N | | | | | |
| Vértice | X | Y | Vértice | X | Y |
| 353 | 480,354.4721 | 2,275,557.5093 | 1506 | 482,849.5360 | 2,275,586.7568 |
| 354 | 480,360.7342 | 2,275,559.4089 | 1507 | 482,843.1631 | 2,275,585.2709 |
| 355 | 480,367.1070 | 2,275,560.8948 | 1508 | 482,836.7067 | 2,275,584.2049 |
| 356 | 480,373.5634 | 2,275,561.9608 | 1509 | 482,830.1944 | 2,275,583.5635 |
| 357 | 480,379.6699 | 2,275,562.5748 | 1510 | 482,823.6541 | 2,275,583.3494 |
| 358 | 480,394.5502 | 2,275,563.6109 | 1511 | 482,817.1138 | 2,275,583.5635 |
| 359 | 480,394.9561 | 2,275,563.6383 | 1512 | 482,810.6015 | 2,275,584.2049 |
| 360 | 480,401.4964 | 2,275,563.8524 | 1513 | 482,806.9015 | 2,275,584.8158 |
| 361 | 480,401.6117 | 2,275,563.8524 | 1514 | 482,803.2208 | 2,275,583.4430 |
| 362 | 480,405.4154 | 2,275,563.8480 | 1515 | 482,796.9588 | 2,275,581.5435 |
| 363 | 480,415.2410 | 2,275,572.1754 | 1516 | 482,794.6175 | 2,275,580.9976 |
| 364 | 480,419.0200 | 2,275,575.2237 | 1517 | 482,792.9740 | 2,275,576.7402 |
| 365 | 480,423.1856 | 2,275,578.2529 | 1518 | 482,792.2573 | 2,275,575.0536 |
| 366 | 480,452.9672 | 2,275,598.7585 | 1519 | 482,792.1984 | 2,275,574.9185 |
| 367 | 480,454.1208 | 2,275,599.5410 | 1520 | 482,786.2918 | 2,275,561.3666 |
| 368 | 480,459.6778 | 2,275,602.9965 | 1521 | 482,784.9236 | 2,275,558.4191 |
| 369 | 480,465.4489 | 2,275,606.0813 | 1522 | 482,784.3079 | 2,275,557.0926 |
| 370 | 480,471.4094 | 2,275,608.7819 | 1523 | 482,781.2231 | 2,275,551.3215 |
| 371 | 480,477.5338 | 2,275,611.0870 | 1524 | 482,777.7676 | 2,275,545.7645 |
| 372 | 480,480.7550 | 2,275,612.1200 | 1525 | 482,773.9559 | 2,275,540.4454 |
| 373 | 480,512.0117 | 2,275,621.5639 | 1526 | 482,769.8046 | 2,275,535.3869 |
| 374 | 480,515.0525 | 2,275,622.4305 | 1527 | 482,765.3313 | 2,275,530.6108 |
| 375 | 480,521.4254 | 2,275,623.9164 | 1528 | 482,760.5552 | 2,275,526.1375 |
| 376 | 480,527.8818 | 2,275,624.9824 | 1529 | 482,755.4967 | 2,275,521.9862 |
| 377 | 480,534.3941 | 2,275,625.6238 | 1530 | 482,750.1776 | 2,275,518.1745 |
| 378 | 480,540.9344 | 2,275,625.8379 | 1531 | 482,747.8157 | 2,275,516.7058 |
| 379 | 480,547.4748 | 2,275,625.6238 | 1532 | 482,744.6206 | 2,275,514.7190 |
| 380 | 480,552.7652 | 2,275,625.1356 | 1533 | 482,738.8495 | 2,275,511.6342 |
| 381 | 480,579.5437 | 2,275,621.9451 | 1534 | 482,732.8889 | 2,275,508.9335 |
| 382 | 480,580.7656 | 2,275,621.7919 | 1535 | 482,727.8915 | 2,275,507.0185 |
| 383 | 480,587.2221 | 2,275,620.7259 | 1536 | 482,720.4493 | 2,275,504.3929 |
| 384 | 480,591.9162 | 2,275,619.6742 | 1537 | 482,719.3223 | 2,275,504.0028 |
| 385 | 480,620.7015 | 2,275,612.4938 | 1538 | 482,713.0603 | 2,275,502.1032 |
| 386 | 480,630.0948 | 2,275,610.1507 | 1539 | 482,706.6874 | 2,275,500.6173 |
| 387 | 480,631.7735 | 2,275,609.7164 | 1540 | 482,700.2310 | 2,275,499.5513 |
| 388 | 480,632.4612 | 2,275,609.5078 | 1541 | 482,693.7187 | 2,275,498.9099 |
| 389 | 480,635.8180 | 2,275,619.1280 | 1542 | 482,687.1784 | 2,275,498.6958 |
| 390 | 480,724.8040 | 2,275,618.3720 | 1543 | 482,680.6381 | 2,275,498.9099 |
| 391 | 480,758.0190 | 2,275,605.0630 | 1544 | 482,678.9365 | 2,275,499.0360 |
| 392 | 480,770.4722 | 2,275,601.7999 | 1545 | 482,672.4896 | 2,275,499.5692 |
| 393 | 480,771.0070 | 2,275,601.6581 | 1546 | 482,667.6789 | 2,275,500.0845 |
| 394 | 480,773.5254 | 2,275,600.9479 | 1547 | 482,661.2224 | 2,275,501.1505 |
| 395 | 480,795.8364 | 2,275,594.3394 | 1548 | 482,658.6848 | 2,275,501.7422 |
| 396 | 480,799.5801 | 2,275,593.1501 | 1549 | 482,658.2172 | 2,275,499.7366 |



| Delegación "El Jorullo", Puerto Vallarta, Jalisco | | | | | |
|---|--------------|----------------|----------------|--------------|----------------|
| Sistema de referencia de Coordenadas: EPSG: 32613 - WGS84 / UTM Zona 13N | | | | | |
| Vértice | X | Y | Vértice | X | Y |
| 397 | 480,805.7045 | 2,275,590.8450 | 1550 | 482,656.3176 | 2,275,493.4746 |
| 398 | 480,811.6650 | 2,275,588.1443 | 1551 | 482,656.0056 | 2,275,492.6065 |
| 399 | 480,817.4362 | 2,275,585.0596 | 1552 | 482,656.4060 | 2,275,488.4512 |
| 400 | 480,822.9932 | 2,275,581.6040 | 1553 | 482,656.6201 | 2,275,481.9109 |
| 401 | 480,826.3065 | 2,275,579.2919 | 1554 | 482,656.4060 | 2,275,475.3706 |
| 402 | 480,831.1640 | 2,275,575.7543 | 1555 | 482,655.7646 | 2,275,468.8583 |
| 403 | 480,839.8030 | 2,275,569.4627 | 1556 | 482,654.6986 | 2,275,462.4019 |
| 404 | 480,858.6670 | 2,275,561.8790 | 1557 | 482,653.2127 | 2,275,456.0290 |
| 405 | 480,889.0116 | 2,275,551.5053 | 1558 | 482,651.3131 | 2,275,449.7670 |
| 406 | 480,894.9318 | 2,275,549.2698 | 1559 | 482,649.3134 | 2,275,444.3882 |
| 407 | 480,900.8923 | 2,275,546.5691 | 1560 | 482,646.3299 | 2,275,437.0181 |
| 408 | 480,906.6634 | 2,275,543.4844 | 1561 | 482,646.0246 | 2,275,436.2725 |
| 409 | 480,912.2205 | 2,275,540.0288 | 1562 | 482,643.3239 | 2,275,430.3119 |
| 410 | 480,917.5396 | 2,275,536.2172 | 1563 | 482,640.2392 | 2,275,424.5408 |
| 411 | 480,922.5980 | 2,275,532.0658 | 1564 | 482,636.7836 | 2,275,418.9838 |
| 412 | 480,927.3741 | 2,275,527.5925 | 1565 | 482,632.9720 | 2,275,413.6647 |
| 413 | 480,928.1853 | 2,275,526.7720 | 1566 | 482,628.8206 | 2,275,408.6062 |
| 414 | 480,944.2857 | 2,275,510.2956 | 1567 | 482,624.3473 | 2,275,403.8301 |
| 415 | 480,947.9479 | 2,275,506.3401 | 1568 | 482,619.5712 | 2,275,399.3568 |
| 416 | 480,952.0992 | 2,275,501.2816 | 1569 | 482,614.5128 | 2,275,395.2055 |
| 417 | 480,955.9109 | 2,275,495.9625 | 1570 | 482,609.1937 | 2,275,391.3939 |
| 418 | 480,959.3664 | 2,275,490.4055 | 1571 | 482,603.6366 | 2,275,387.9383 |
| 419 | 480,962.4512 | 2,275,484.6344 | 1572 | 482,597.8655 | 2,275,384.8535 |
| 420 | 480,965.1519 | 2,275,478.6738 | 1573 | 482,591.9050 | 2,275,382.1529 |
| 421 | 480,967.4569 | 2,275,472.5494 | 1574 | 482,585.7806 | 2,275,379.8478 |
| 422 | 480,969.3565 | 2,275,466.2874 | 1575 | 482,579.5186 | 2,275,377.9482 |
| 423 | 480,970.8424 | 2,275,459.9145 | 1576 | 482,573.1457 | 2,275,376.4623 |
| 424 | 480,971.7467 | 2,275,454.6323 | 1577 | 482,568.5342 | 2,275,375.6567 |
| 425 | 480,975.4375 | 2,275,428.9535 | 1578 | 482,564.2254 | 2,275,375.0076 |
| 426 | 480,975.5992 | 2,275,427.7793 | 1579 | 482,563.8533 | 2,275,373.4355 |
| 427 | 480,976.2406 | 2,275,421.2670 | 1580 | 482,561.9538 | 2,275,367.1735 |
| 428 | 480,976.4547 | 2,275,414.7267 | 1581 | 482,559.6487 | 2,275,361.0491 |
| 429 | 480,976.4381 | 2,275,412.9021 | 1582 | 482,556.9480 | 2,275,355.0886 |
| 430 | 480,975.7929 | 2,275,377.5510 | 1583 | 482,553.8633 | 2,275,349.3174 |
| 431 | 480,975.7460 | 2,275,335.8876 | 1584 | 482,553.1585 | 2,275,348.1840 |
| 432 | 480,985.0448 | 2,275,329.5890 | 1585 | 482,550.4077 | 2,275,343.7604 |
| 433 | 480,989.8392 | 2,275,326.1303 | 1586 | 482,549.8902 | 2,275,342.9936 |
| 434 | 480,994.8976 | 2,275,321.9790 | 1587 | 482,543.4328 | 2,275,333.5203 |
| 435 | 480,999.6737 | 2,275,317.5057 | 1588 | 482,540.1387 | 2,275,328.9680 |
| 436 | 481,004.1470 | 2,275,312.7296 | 1589 | 482,536.0128 | 2,275,323.9386 |
| 437 | 481,004.6158 | 2,275,312.1912 | 1590 | 482,523.1023 | 2,275,309.2055 |
| 438 | 481,018.8565 | 2,275,295.7170 | 1591 | 482,523.0769 | 2,275,309.1765 |
| 439 | 481,022.2010 | 2,275,291.6350 | 1592 | 482,518.6036 | 2,275,304.4004 |
| 440 | 481,033.9634 | 2,275,276.4803 | 1593 | 482,513.8275 | 2,275,299.9271 |



| Delegación "El Jorullo", Puerto Vallarta, Jalisco | | | | | |
|---|--------------|----------------|----------------|--------------|----------------|
| Sistema de referencia de Coordenadas: EPSG: 32613 - WGS84 / UTM Zona 13N | | | | | |
| Vértice | X | Y | Vértice | X | Y |
| 441 | 481,034.3015 | 2,275,276.0423 | 1594 | 482,508.7690 | 2,275,295.7758 |
| 442 | 481,038.1131 | 2,275,270.7232 | 1595 | 482,503.4499 | 2,275,291.9642 |
| 443 | 481,041.5687 | 2,275,265.1661 | 1596 | 482,497.8929 | 2,275,288.5086 |
| 444 | 481,042.6964 | 2,275,263.0562 | 1597 | 482,492.3607 | 2,275,285.5421 |
| 445 | 481,045.8896 | 2,275,262.3117 | 1598 | 482,476.4814 | 2,275,277.6586 |
| 446 | 481,052.1516 | 2,275,260.4121 | 1599 | 482,476.2425 | 2,275,277.5404 |
| 447 | 481,058.2760 | 2,275,258.1070 | 1600 | 482,470.2820 | 2,275,274.8397 |
| 448 | 481,064.2366 | 2,275,255.4064 | 1601 | 482,464.1576 | 2,275,272.5346 |
| 449 | 481,070.0077 | 2,275,252.3216 | 1602 | 482,457.8956 | 2,275,270.6351 |
| 450 | 481,072.3410 | 2,275,250.9319 | 1603 | 482,451.5227 | 2,275,269.1491 |
| 451 | 481,077.7826 | 2,275,247.5900 | 1604 | 482,445.0663 | 2,275,268.0832 |
| 452 | 481,087.2750 | 2,275,248.2666 | 1605 | 482,438.5540 | 2,275,267.4418 |
| 453 | 481,087.8448 | 2,275,248.3056 | 1606 | 482,432.0136 | 2,275,267.2277 |
| 454 | 481,090.2523 | 2,275,248.4342 | 1607 | 482,426.6627 | 2,275,267.4028 |
| 455 | 481,121.2524 | 2,275,249.7165 | 1608 | 482,423.5710 | 2,275,265.1873 |
| 456 | 481,125.3852 | 2,275,249.8019 | 1609 | 482,421.9550 | 2,275,264.1300 |
| 457 | 481,131.9255 | 2,275,249.5878 | 1610 | 482,413.7269 | 2,275,258.8590 |
| 458 | 481,136.3226 | 2,275,249.2020 | 1611 | 482,410.6516 | 2,275,253.4768 |
| 459 | 481,160.4986 | 2,275,246.5418 | 1612 | 482,410.4279 | 2,275,253.0874 |
| 460 | 481,162.6137 | 2,275,246.2862 | 1613 | 482,406.9723 | 2,275,247.5304 |
| 461 | 481,169.0701 | 2,275,245.2203 | 1614 | 482,405.4459 | 2,275,245.3112 |
| 462 | 481,170.8732 | 2,275,244.7999 | 1615 | 482,397.9954 | 2,275,234.7858 |
| 463 | 481,175.4430 | 2,275,243.7343 | 1616 | 482,395.7102 | 2,275,231.6859 |
| 464 | 481,179.3455 | 2,275,242.6032 | 1617 | 482,391.5588 | 2,275,226.6274 |
| 465 | 481,204.7555 | 2,275,234.6751 | 1618 | 482,387.0855 | 2,275,221.8513 |
| 466 | 481,207.1150 | 2,275,233.9067 | 1619 | 482,382.3094 | 2,275,217.3780 |
| 467 | 481,210.5337 | 2,275,232.6765 | 1620 | 482,377.2510 | 2,275,213.2267 |
| 468 | 481,227.5635 | 2,275,226.1967 | 1621 | 482,371.9319 | 2,275,209.4151 |
| 469 | 481,234.4693 | 2,275,224.9997 | 1622 | 482,368.5132 | 2,275,207.2892 |
| 470 | 481,245.1923 | 2,275,224.5811 | 1623 | 482,366.3749 | 2,275,205.9595 |
| 471 | 481,247.8324 | 2,275,224.4431 | 1624 | 482,360.6037 | 2,275,202.8747 |
| 472 | 481,254.3447 | 2,275,223.8017 | 1625 | 482,355.3736 | 2,275,200.4800 |
| 473 | 481,260.8011 | 2,275,222.7358 | 1626 | 482,346.7971 | 2,275,196.8477 |
| 474 | 481,267.1739 | 2,275,221.2498 | 1627 | 482,346.0148 | 2,275,192.1025 |
| 475 | 481,273.4360 | 2,275,219.3502 | 1628 | 482,345.4251 | 2,275,188.8594 |
| 476 | 481,279.5604 | 2,275,217.0452 | 1629 | 482,343.9392 | 2,275,182.4866 |
| 477 | 481,285.5209 | 2,275,214.3445 | 1630 | 482,342.0396 | 2,275,176.2245 |
| 478 | 481,291.2920 | 2,275,211.2598 | 1631 | 482,339.7345 | 2,275,170.1001 |
| 479 | 481,296.8491 | 2,275,207.8042 | 1632 | 482,337.0339 | 2,275,164.1396 |
| 480 | 481,302.1682 | 2,275,203.9926 | 1633 | 482,333.9491 | 2,275,158.3685 |
| 481 | 481,304.6378 | 2,275,202.0350 | 1634 | 482,330.6823 | 2,275,153.0949 |
| 482 | 481,315.6349 | 2,275,193.0321 | 1635 | 482,320.2273 | 2,275,137.3320 |
| 483 | 481,331.7250 | 2,275,183.0743 | 1636 | 482,315.9269 | 2,275,129.3975 |
| 484 | 481,357.4497 | 2,275,171.0207 | 1637 | 482,314.9889 | 2,275,125.3743 |



Delegación "El Jorullo", Puerto Vallarta, Jalisco
Sistema de referencia de Coordenadas: EPSG: 32613 - WGS84 / UTM Zona 13N

| Vértice | X | Y | Vértice | X | Y |
|---------|--------------|----------------|---------|--------------|----------------|
| 485 | 481,358.7523 | 2,275,170.3944 | 1638 | 482,313.0893 | 2,275,119.1123 |
| 486 | 481,402.2110 | 2,275,174.2670 | 1639 | 482,310.7842 | 2,275,112.9879 |
| 487 | 481,497.3550 | 2,275,213.9970 | 1640 | 482,308.0835 | 2,275,107.0273 |
| 488 | 481,519.5070 | 2,275,217.7390 | 1641 | 482,306.4060 | 2,275,103.7769 |
| 489 | 481,561.7720 | 2,275,285.1960 | 1642 | 482,301.4367 | 2,275,094.5655 |
| 490 | 481,662.2440 | 2,275,285.2040 | 1643 | 482,300.0295 | 2,275,092.0448 |
| 491 | 481,692.0970 | 2,275,245.2260 | 1644 | 482,296.5739 | 2,275,086.4878 |
| 492 | 481,719.9630 | 2,275,251.5420 | 1645 | 482,292.7623 | 2,275,081.1687 |
| 493 | 481,945.5700 | 2,275,297.0370 | 1646 | 482,288.6109 | 2,275,076.1102 |
| 494 | 481,965.9690 | 2,275,343.0650 | 1647 | 482,284.1376 | 2,275,071.3341 |
| 495 | 482,132.4840 | 2,275,377.2669 | 1648 | 482,279.3615 | 2,275,066.8608 |
| 496 | 482,223.9740 | 2,275,431.7280 | 1649 | 482,274.3031 | 2,275,062.7095 |
| 497 | 482,305.6790 | 2,275,556.4510 | 1650 | 482,268.9840 | 2,275,058.8978 |
| 498 | 482,377.0710 | 2,275,580.6970 | 1651 | 482,263.4269 | 2,275,055.4423 |
| 499 | 482,431.7159 | 2,275,609.7535 | 1652 | 482,257.6558 | 2,275,052.3575 |
| 500 | 482,460.1009 | 2,275,624.8468 | 1653 | 482,253.8560 | 2,275,050.5908 |
| 501 | 482,460.1565 | 2,275,625.1833 | 1654 | 482,253.8589 | 2,275,050.5855 |
| 502 | 482,461.6425 | 2,275,631.5562 | 1655 | 482,255.8499 | 2,275,046.7586 |
| 503 | 482,462.5535 | 2,275,634.7440 | 1656 | 482,258.5506 | 2,275,040.7980 |
| 504 | 482,467.0323 | 2,275,649.4857 | 1657 | 482,260.8556 | 2,275,034.6736 |
| 505 | 482,468.0209 | 2,275,652.5600 | 1658 | 482,262.7552 | 2,275,028.4116 |
| 506 | 482,470.3259 | 2,275,658.6844 | 1659 | 482,264.2411 | 2,275,022.0387 |
| 507 | 482,470.8913 | 2,275,659.9612 | 1660 | 482,265.3071 | 2,275,015.5823 |
| 508 | 482,470.8974 | 2,275,660.1278 | 1661 | 482,265.9485 | 2,275,009.0700 |
| 509 | 482,471.1335 | 2,275,663.0649 | 1662 | 482,266.1626 | 2,275,002.5297 |
| 510 | 482,472.1361 | 2,275,673.5971 | 1663 | 482,265.9485 | 2,274,995.9894 |
| 511 | 482,472.5415 | 2,275,677.1723 | 1664 | 482,265.3071 | 2,274,989.4771 |
| 512 | 482,473.6075 | 2,275,683.6287 | 1665 | 482,264.2411 | 2,274,983.0207 |
| 513 | 482,475.0934 | 2,275,690.0016 | 1666 | 482,262.9642 | 2,274,977.5442 |
| 514 | 482,476.9930 | 2,275,696.2636 | 1667 | 482,262.7552 | 2,274,976.6478 |
| 515 | 482,479.2981 | 2,275,702.3880 | 1668 | 482,260.9116 | 2,274,970.5510 |
| 516 | 482,481.9988 | 2,275,708.3486 | 1669 | 482,257.8020 | 2,274,961.3378 |
| 517 | 482,485.0835 | 2,275,714.1197 | 1670 | 482,257.7461 | 2,274,961.1725 |
| 518 | 482,487.9725 | 2,275,718.8193 | 1671 | 482,255.4410 | 2,274,955.0481 |
| 519 | 482,492.4432 | 2,275,725.6613 | 1672 | 482,252.7403 | 2,274,949.0876 |
| 520 | 482,493.0097 | 2,275,726.5187 | 1673 | 482,249.6556 | 2,274,943.3165 |
| 521 | 482,496.8214 | 2,275,731.8378 | 1674 | 482,246.2000 | 2,274,937.7594 |
| 522 | 482,500.9727 | 2,275,736.8963 | 1675 | 482,242.3884 | 2,274,932.4403 |
| 523 | 482,505.4460 | 2,275,741.6724 | 1676 | 482,238.2370 | 2,274,927.3819 |
| 524 | 482,510.2221 | 2,275,746.1457 | 1677 | 482,233.7637 | 2,274,922.6058 |
| 525 | 482,515.2806 | 2,275,750.2970 | 1678 | 482,228.9876 | 2,274,918.1325 |
| 526 | 482,520.5997 | 2,275,754.1087 | 1679 | 482,223.9292 | 2,274,913.9811 |
| 527 | 482,526.1567 | 2,275,757.5642 | 1680 | 482,218.6101 | 2,274,910.1695 |
| 528 | 482,531.9278 | 2,275,760.6490 | 1681 | 482,216.9452 | 2,274,909.1210 |




| Delegación "El Jorullo", Puerto Vallarta, Jalisco | | | | | |
|--|--------------|----------------|---------|--------------|----------------|
| Sistema de referencia de Coordenadas: EPSG: 32613 - WGS84 / UTM Zona 13N | | | | | |
| Vértice | X | Y | Vértice | X | Y |
| 529 | 482,537.8884 | 2,275,763.3496 | 1682 | 482,217.6210 | 2,274,906.2227 |
| 530 | 482,544.0127 | 2,275,765.6547 | 1683 | 482,218.3491 | 2,274,902.1168 |
| 531 | 482,550.2748 | 2,275,767.5543 | 1684 | 482,219.5808 | 2,274,894.2156 |
| 532 | 482,553.2893 | 2,275,768.3120 | 1685 | 482,219.9187 | 2,274,891.8651 |
| 533 | 482,562.2187 | 2,275,770.4095 | 1686 | 482,220.5601 | 2,274,885.3528 |
| 534 | 482,565.5771 | 2,275,771.1377 | 1687 | 482,220.7742 | 2,274,878.8125 |
| 535 | 482,572.0335 | 2,275,772.2037 | 1688 | 482,220.5601 | 2,274,872.2722 |
| 536 | 482,578.5458 | 2,275,772.8451 | 1689 | 482,219.9187 | 2,274,865.7599 |
| 537 | 482,585.0861 | 2,275,773.0592 | 1690 | 482,218.8527 | 2,274,859.3035 |
| 538 | 482,591.6264 | 2,275,772.8451 | 1691 | 482,217.3668 | 2,274,852.9306 |
| 539 | 482,598.1388 | 2,275,772.2037 | 1692 | 482,215.4672 | 2,274,846.6686 |
| 540 | 482,604.5952 | 2,275,771.1377 | 1693 | 482,213.1621 | 2,274,840.5442 |
| 541 | 482,606.5449 | 2,275,770.7297 | 1694 | 482,210.4615 | 2,274,834.5836 |
| 542 | 482,623.4039 | 2,275,767.0257 | 1695 | 482,207.3767 | 2,274,828.8125 |
| 543 | 482,627.8270 | 2,275,765.9478 | 1696 | 482,203.9212 | 2,274,823.2555 |
| 544 | 482,634.0891 | 2,275,764.0482 | 1697 | 482,200.1095 | 2,274,817.9364 |
| 545 | 482,640.2135 | 2,275,761.7431 | 1698 | 482,196.6098 | 2,274,813.6719 |
| 546 | 482,646.1740 | 2,275,759.0425 | 1699 | 482,195.9582 | 2,274,812.8779 |
| 547 | 482,646.4391 | 2,275,758.9112 | 1700 | 482,193.5016 | 2,274,810.1777 |
| 548 | 482,649.6982 | 2,275,757.2920 | 1701 | 482,188.5362 | 2,274,804.9163 |
| 549 | 482,650.7464 | 2,275,758.4028 | 1702 | 482,186.5196 | 2,274,802.8404 |
| 550 | 482,652.7658 | 2,275,760.4816 | 1703 | 482,181.7435 | 2,274,798.3671 |
| 551 | 482,657.5419 | 2,275,764.9549 | 1704 | 482,176.6850 | 2,274,794.2158 |
| 552 | 482,662.6004 | 2,275,769.1063 | 1705 | 482,171.3659 | 2,274,790.4042 |
| 553 | 482,667.9195 | 2,275,772.9179 | 1706 | 482,165.8089 | 2,274,786.9486 |
| 554 | 482,673.4765 | 2,275,776.3735 | 1707 | 482,160.0377 | 2,274,783.8638 |
| 555 | 482,679.2476 | 2,275,779.4582 | 1708 | 482,154.0772 | 2,274,781.1632 |
| 556 | 482,685.2082 | 2,275,782.1589 | 1709 | 482,147.9528 | 2,274,778.8581 |
| 557 | 482,691.3326 | 2,275,784.4639 | 1710 | 482,141.6908 | 2,274,776.9585 |
| 558 | 482,697.5946 | 2,275,786.3635 | 1711 | 482,135.3179 | 2,274,775.4726 |
| 559 | 482,703.9675 | 2,275,787.8494 | 1712 | 482,128.8615 | 2,274,774.4066 |
| 560 | 482,710.4239 | 2,275,788.9154 | 1713 | 482,122.3492 | 2,274,773.7652 |
| 561 | 482,716.9362 | 2,275,789.5568 | 1714 | 482,115.8089 | 2,274,773.5511 |
| 562 | 482,723.4765 | 2,275,789.7709 | 1715 | 482,115.7036 | 2,274,773.5512 |
| 563 | 482,723.5782 | 2,275,789.7709 | 1716 | 482,105.1638 | 2,274,773.5623 |
| 564 | 482,733.4974 | 2,275,789.7608 | 1717 | 482,100.9633 | 2,274,773.7020 |
| 565 | 482,739.9360 | 2,275,789.5467 | 1718 | 482,098.5332 | 2,274,772.1908 |
| 566 | 482,746.4483 | 2,275,788.9053 | 1719 | 482,098.3526 | 2,274,770.7023 |
| 567 | 482,752.9047 | 2,275,787.8394 | 1720 | 482,097.8446 | 2,274,753.5357 |
| 568 | 482,759.2776 | 2,275,786.3534 | 1721 | 482,097.6742 | 2,274,749.9537 |
| 569 | 482,763.9560 | 2,275,784.9767 | 1722 | 482,097.0328 | 2,274,743.4414 |
| 570 | 482,763.9939 | 2,275,784.9646 | 1723 | 482,095.9669 | 2,274,736.9850 |
| 571 | 482,764.0318 | 2,275,784.9766 | 1724 | 482,094.4809 | 2,274,730.6121 |
| 572 | 482,768.5170 | 2,275,786.2915 | 1725 | 482,092.5814 | 2,274,724.3500 |



| Delegación "El Jorullo", Puerto Vallarta, Jalisco | | | | | |
|--|--------------|----------------|---------|--------------|----------------|
| Sistema de referencia de Coordenadas: EPSG: 32613 - WGS84 / UTM Zona 13N | | | | | |
| Vértice | X | Y | Vértice | X | Y |
| 573 | 482,774.8899 | 2,275,787.7775 | 1726 | 482,090.2763 | 2,274,718.2256 |
| 574 | 482,779.5005 | 2,275,788.5829 | 1727 | 482,088.3150 | 2,274,713.7971 |
| 575 | 482,789.9172 | 2,275,790.1523 | 1728 | 482,084.5868 | 2,274,705.9012 |
| 576 | 482,790.7925 | 2,275,790.2759 | 1729 | 482,083.8474 | 2,274,704.3692 |
| 577 | 482,795.1277 | 2,275,792.9716 | 1730 | 482,080.7627 | 2,274,698.5981 |
| 578 | 482,800.8988 | 2,275,796.0564 | 1731 | 482,077.3071 | 2,274,693.0410 |
| 579 | 482,806.8593 | 2,275,798.7570 | 1732 | 482,073.4955 | 2,274,687.7219 |
| 580 | 482,812.9837 | 2,275,801.0621 | 1733 | 482,069.3441 | 2,274,682.6635 |
| 581 | 482,819.2458 | 2,275,802.9617 | 1734 | 482,064.8708 | 2,274,677.8874 |
| 582 | 482,825.6186 | 2,275,804.4476 | 1735 | 482,060.0947 | 2,274,673.4141 |
| 583 | 482,832.0750 | 2,275,805.5136 | 1736 | 482,055.0363 | 2,274,669.2627 |
| 584 | 482,838.5873 | 2,275,806.1550 | 1737 | 482,049.7171 | 2,274,665.4511 |
| 585 | 482,845.1277 | 2,275,806.3691 | 1738 | 482,044.1601 | 2,274,661.9955 |
| 586 | 482,845.2286 | 2,275,806.3690 | 1739 | 482,038.3890 | 2,274,658.9108 |
| 587 | 482,851.4281 | 2,275,806.3628 | 1740 | 482,032.4285 | 2,274,656.2101 |
| 588 | 482,854.9176 | 2,275,806.2984 | 1741 | 482,030.9266 | 2,274,655.6448 |
| 589 | 482,854.9640 | 2,275,806.2967 | 1742 | 482,026.3041 | 2,274,653.9051 |
| 590 | 482,855.0046 | 2,275,806.3192 | 1743 | 482,020.0420 | 2,274,652.0055 |
| 591 | 482,859.1868 | 2,275,808.5057 | 1744 | 482,013.6692 | 2,274,650.5195 |
| 592 | 482,861.3737 | 2,275,809.5515 | 1745 | 482,013.0118 | 2,274,650.3911 |
| 593 | 482,871.2975 | 2,275,814.1497 | 1746 | 482,006.1905 | 2,274,649.0817 |
| 594 | 482,875.0711 | 2,275,815.8047 | 1747 | 482,000.3915 | 2,274,648.1442 |
| 595 | 482,881.1955 | 2,275,818.1097 | 1748 | 481,993.8792 | 2,274,647.5028 |
| 596 | 482,887.4575 | 2,275,820.0093 | 1749 | 481,987.3388 | 2,274,647.2887 |
| 597 | 482,890.7218 | 2,275,820.8254 | 1750 | 481,980.7985 | 2,274,647.5028 |
| 598 | 482,890.8026 | 2,275,820.8441 | 1751 | 481,974.2862 | 2,274,648.1442 |
| 599 | 482,890.8737 | 2,275,820.8870 | 1752 | 481,967.8298 | 2,274,649.2101 |
| 600 | 482,892.4889 | 2,275,821.8398 | 1753 | 481,962.1930 | 2,274,650.5245 |
| 601 | 482,898.2601 | 2,275,824.9246 | 1754 | 481,961.4569 | 2,274,650.6961 |
| 602 | 482,904.2206 | 2,275,827.6252 | 1755 | 481,955.1949 | 2,274,652.5957 |
| 603 | 482,910.3450 | 2,275,829.9303 | 1756 | 481,949.0705 | 2,274,654.9007 |
| 604 | 482,916.6070 | 2,275,831.8299 | 1757 | 481,943.1100 | 2,274,657.6014 |
| 605 | 482,922.9799 | 2,275,833.3158 | 1758 | 481,937.6116 | 2,274,660.5292 |
| 606 | 482,929.4363 | 2,275,834.3818 | 1759 | 481,929.5567 | 2,274,665.1460 |
| 607 | 482,935.5281 | 2,275,834.9947 | 1760 | 481,929.2839 | 2,274,665.3029 |
| 608 | 482,939.0963 | 2,275,835.2437 | 1761 | 481,923.7269 | 2,274,668.7585 |
| 609 | 482,941.8468 | 2,275,837.2641 | 1762 | 481,918.4078 | 2,274,672.5701 |
| 610 | 482,945.1527 | 2,275,839.5994 | 1763 | 481,913.3493 | 2,274,676.7215 |
| 611 | 482,945.6671 | 2,275,840.5532 | 1764 | 481,908.5732 | 2,274,681.1948 |
| 612 | 482,947.0768 | 2,275,843.0784 | 1765 | 481,904.0999 | 2,274,685.9709 |
| 613 | 482,950.5324 | 2,275,848.6355 | 1766 | 481,899.9486 | 2,274,691.0293 |
| 614 | 482,954.3440 | 2,275,853.9546 | 1767 | 481,898.3654 | 2,274,693.1501 |
| 615 | 482,957.0623 | 2,275,857.3421 | 1768 | 481,897.9855 | 2,274,693.6733 |
| 616 | 482,966.9932 | 2,275,869.1821 | 1769 | 481,888.8148 | 2,274,696.4661 |



| Delegación "El Jorullo", Puerto Vallarta, Jalisco | | | | | |
|---|--------------|----------------|----------------|--------------|----------------|
| Sistema de referencia de Coordenadas: EPSG: 32613 - WGS84 / UTM Zona 13N | | | | | |
| Vértice | X | Y | Vértice | X | Y |
| 617 | 482,968.4263 | 2,275,870.8530 | 1770 | 481,885.8041 | 2,274,697.4353 |
| 618 | 482,972.8996 | 2,275,875.6291 | 1771 | 481,879.6797 | 2,274,699.7404 |
| 619 | 482,977.6757 | 2,275,880.1024 | 1772 | 481,873.7191 | 2,274,702.4410 |
| 620 | 482,982.7341 | 2,275,884.2537 | 1773 | 481,867.9480 | 2,274,705.5258 |
| 621 | 482,988.0532 | 2,275,888.0653 | 1774 | 481,865.6197 | 2,274,706.9124 |
| 622 | 482,993.6103 | 2,275,891.5209 | 1775 | 481,854.7834 | 2,274,713.5666 |
| 623 | 482,995.2345 | 2,275,892.4386 | 1776 | 481,849.5107 | 2,274,716.8044 |
| 624 | 483,000.0940 | 2,275,895.1246 | 1777 | 481,846.2820 | 2,274,718.8734 |
| 625 | 483,006.2778 | 2,275,900.5384 | 1778 | 481,840.9629 | 2,274,722.6850 |
| 626 | 483,011.2720 | 2,275,904.6334 | 1779 | 481,837.6947 | 2,274,725.3032 |
| 627 | 483,016.5911 | 2,275,908.4450 | 1780 | 481,815.0730 | 2,274,744.2176 |
| 628 | 483,022.1481 | 2,275,911.9006 | 1781 | 481,805.6318 | 2,274,750.7874 |
| 629 | 483,027.1120 | 2,275,914.5827 | 1782 | 481,797.2898 | 2,274,755.7204 |
| 630 | 483,040.1375 | 2,275,921.1529 | 1783 | 481,781.7578 | 2,274,762.5312 |
| 631 | 483,040.9447 | 2,275,921.5555 | 1784 | 481,777.6879 | 2,274,764.4259 |
| 632 | 483,046.9052 | 2,275,924.2561 | 1785 | 481,771.9168 | 2,274,767.5107 |
| 633 | 483,053.0296 | 2,275,926.5612 | 1786 | 481,766.3598 | 2,274,770.9663 |
| 634 | 483,058.5731 | 2,275,928.2654 | 1787 | 481,761.0406 | 2,274,774.7779 |
| 635 | 483,084.0914 | 2,275,935.3071 | 1788 | 481,755.9822 | 2,274,778.9292 |
| 636 | 483,132.6149 | 2,275,952.0152 | 1789 | 481,751.4483 | 2,274,783.1611 |
| 637 | 483,133.0280 | 2,275,952.1565 | 1790 | 481,749.2338 | 2,274,785.3606 |
| 638 | 483,139.1398 | 2,275,954.0156 | 1791 | 481,749.1327 | 2,274,785.3536 |
| 639 | 483,164.1255 | 2,275,960.7522 | 1792 | 481,742.5924 | 2,274,785.1395 |
| 640 | 483,173.0423 | 2,275,964.5293 | 1793 | 481,736.0521 | 2,274,785.3536 |
| 641 | 483,185.6388 | 2,275,972.0924 | 1794 | 481,729.5398 | 2,274,785.9950 |
| 642 | 483,187.1141 | 2,275,972.9611 | 1795 | 481,727.4882 | 2,274,786.2868 |
| 643 | 483,192.8852 | 2,275,976.0458 | 1796 | 481,710.1315 | 2,274,788.9388 |
| 644 | 483,198.8458 | 2,275,978.7465 | 1797 | 481,705.7267 | 2,274,789.7130 |
| 645 | 483,204.9702 | 2,275,981.0515 | 1798 | 481,699.3539 | 2,274,791.1989 |
| 646 | 483,211.2322 | 2,275,982.9511 | 1799 | 481,693.0918 | 2,274,793.0985 |
| 647 | 483,217.6051 | 2,275,984.4371 | 1800 | 481,688.8539 | 2,274,794.6445 |
| 648 | 483,222.2134 | 2,275,985.2421 | 1801 | 481,670.2623 | 2,274,801.9061 |
| 649 | 483,230.8940 | 2,275,986.5502 | 1802 | 481,668.3758 | 2,274,802.6652 |
| 650 | 483,232.7420 | 2,275,986.8111 | 1803 | 481,665.6639 | 2,274,803.8357 |
| 651 | 483,239.2544 | 2,275,987.4525 | 1804 | 481,629.7037 | 2,274,819.9911 |
| 652 | 483,245.7947 | 2,275,987.6666 | 1805 | 481,626.4137 | 2,274,819.7187 |
| 653 | 483,252.3350 | 2,275,987.4525 | 1806 | 481,619.8733 | 2,274,819.5046 |
| 654 | 483,258.8473 | 2,275,986.8111 | 1807 | 481,613.8761 | 2,274,819.6846 |
| 655 | 483,265.3037 | 2,275,985.7451 | 1808 | 481,608.0101 | 2,274,820.0371 |
| 656 | 483,271.6766 | 2,275,984.2592 | 1809 | 481,602.7171 | 2,274,820.3551 |
| 657 | 483,277.9386 | 2,275,982.3596 | 1810 | 481,602.1741 | 2,274,820.3892 |
| 658 | 483,284.0630 | 2,275,980.0545 | 1811 | 481,595.6618 | 2,274,821.0306 |
| 659 | 483,285.5914 | 2,275,979.4065 | 1812 | 481,589.2054 | 2,274,822.0965 |
| 660 | 483,289.9850 | 2,275,977.5006 | 1813 | 481,582.8325 | 2,274,823.5825 |



| Delegación "El Jorullo", Puerto Vallarta, Jalisco | | | | | |
|---|--------------|----------------|----------------|--------------|----------------|
| Sistema de referencia de Coordenadas: EPSG: 32613 - WGS84 / UTM Zona 13N | | | | | |
| Vértice | X | Y | Vértice | X | Y |
| 661 | 483,294.9189 | 2,275,977.6764 | 1814 | 481,576.5705 | 2,274,825.4820 |
| 662 | 483,298.4801 | 2,275,977.7398 | 1815 | 481,570.4461 | 2,274,827.7871 |
| 663 | 483,305.0204 | 2,275,977.5257 | 1816 | 481,564.4855 | 2,274,830.4878 |
| 664 | 483,311.5327 | 2,275,976.8843 | 1817 | 481,558.7144 | 2,274,833.5725 |
| 665 | 483,317.9891 | 2,275,975.8184 | 1818 | 481,553.3282 | 2,274,836.9142 |
| 666 | 483,320.0350 | 2,275,975.3891 | 1819 | 481,543.4156 | 2,274,843.5082 |
| 667 | 483,338.0095 | 2,275,971.4215 | 1820 | 481,543.2448 | 2,274,843.6221 |
| 668 | 483,342.3364 | 2,275,970.3648 | 1821 | 481,537.9257 | 2,274,847.4337 |
| 669 | 483,348.5985 | 2,275,968.4652 | 1822 | 481,532.8672 | 2,274,851.5851 |
| 670 | 483,354.7229 | 2,275,966.1601 | 1823 | 481,528.0912 | 2,274,856.0584 |
| 671 | 483,360.6834 | 2,275,963.4595 | 1824 | 481,523.6178 | 2,274,860.8345 |
| 672 | 483,366.3995 | 2,275,960.4065 | 1825 | 481,519.4665 | 2,274,865.8929 |
| 673 | 483,394.4324 | 2,275,944.2454 | 1826 | 481,515.6549 | 2,274,871.2120 |
| 674 | 483,428.6033 | 2,275,926.3015 | 1827 | 481,512.1993 | 2,274,876.7690 |
| 675 | 483,432.6175 | 2,275,926.6970 | 1828 | 481,510.9518 | 2,274,878.9949 |
| 676 | 483,439.1578 | 2,275,926.9111 | 1829 | 481,506.6598 | 2,274,886.8872 |
| 677 | 483,445.6981 | 2,275,926.6970 | 1830 | 481,503.3904 | 2,274,886.7802 |
| 678 | 483,452.2105 | 2,275,926.0556 | 1831 | 481,496.8501 | 2,274,886.9943 |
| 679 | 483,458.6669 | 2,275,924.9897 | 1832 | 481,490.3378 | 2,274,887.6357 |
| 680 | 483,465.0397 | 2,275,923.5037 | 1833 | 481,483.8813 | 2,274,888.7017 |
| 681 | 483,471.3018 | 2,275,921.6041 | 1834 | 481,477.5085 | 2,274,890.1876 |
| 682 | 483,477.4262 | 2,275,919.2991 | 1835 | 481,471.2464 | 2,274,892.0872 |
| 683 | 483,483.3867 | 2,275,916.5984 | 1836 | 481,465.1220 | 2,274,894.3922 |
| 684 | 483,486.1389 | 2,275,915.1878 | 1837 | 481,459.1615 | 2,274,897.0929 |
| 685 | 483,502.2492 | 2,275,906.6139 | 1838 | 481,453.3904 | 2,274,900.1777 |
| 686 | 483,505.2681 | 2,275,904.9397 | 1839 | 481,453.1772 | 2,274,900.3011 |
| 687 | 483,510.8252 | 2,275,901.4841 | 1840 | 481,441.1417 | 2,274,907.2894 |
| 688 | 483,514.8497 | 2,275,898.6002 | 1841 | 481,430.7617 | 2,274,912.8148 |
| 689 | 483,518.5470 | 2,275,898.3860 | 1842 | 481,415.8099 | 2,274,915.8721 |
| 690 | 483,538.6742 | 2,275,880.3178 | 1843 | 481,411.2251 | 2,274,916.9224 |
| 691 | 483,543.7207 | 2,275,878.4185 | 1844 | 481,395.9518 | 2,274,920.8017 |
| 692 | 483,549.6813 | 2,275,875.7178 | 1845 | 481,382.2493 | 2,274,921.1804 |
| 693 | 483,555.4524 | 2,275,872.6331 | 1846 | 481,378.4719 | 2,274,921.3563 |
| 694 | 483,561.0094 | 2,275,869.1775 | 1847 | 481,371.9596 | 2,274,921.9977 |
| 695 | 483,565.2473 | 2,275,866.1839 | 1848 | 481,368.5359 | 2,274,922.5089 |
| 696 | 483,565.2704 | 2,275,866.1667 | 1849 | 481,348.7003 | 2,274,925.8224 |
| 697 | 483,565.2989 | 2,275,866.1714 | 1850 | 481,345.6676 | 2,274,926.3772 |
| 698 | 483,565.8983 | 2,275,866.2691 | 1851 | 481,339.2947 | 2,274,927.8631 |
| 699 | 483,586.3598 | 2,275,869.5410 | 1852 | 481,333.0327 | 2,274,929.7627 |
| 700 | 483,589.0969 | 2,275,869.9399 | 1853 | 481,326.9083 | 2,274,932.0677 |
| 701 | 483,595.6092 | 2,275,870.5813 | 1854 | 481,323.1613 | 2,274,933.7104 |
| 702 | 483,598.5864 | 2,275,870.7319 | 1855 | 481,308.9091 | 2,274,940.3092 |
| 703 | 483,615.1831 | 2,275,871.3236 | 1856 | 481,306.6956 | 2,274,941.3672 |
| 704 | 483,634.2619 | 2,275,872.5330 | 1857 | 481,300.9245 | 2,274,944.4519 |



| Delegación "El Jorullo", Puerto Vallarta, Jalisco | | | | | |
|--|--------------|----------------|---------|--------------|----------------|
| Sistema de referencia de Coordenadas: EPSG: 32613 - WGS84 / UTM Zona 13N | | | | | |
| Vértice | X | Y | Vértice | X | Y |
| 705 | 483,640.5881 | 2,275,872.7333 | 1858 | 481,295.3675 | 2,274,947.9075 |
| 706 | 483,647.1285 | 2,275,872.5192 | 1859 | 481,290.0483 | 2,274,951.7191 |
| 707 | 483,653.6408 | 2,275,871.8778 | 1860 | 481,284.9899 | 2,274,955.8705 |
| 708 | 483,660.0972 | 2,275,870.8119 | 1861 | 481,280.2138 | 2,274,960.3438 |
| 709 | 483,664.4831 | 2,275,869.8365 | 1862 | 481,275.7405 | 2,274,965.1199 |
| 710 | 483,680.5979 | 2,275,865.8710 | 1863 | 481,271.5891 | 2,274,970.1783 |
| 711 | 483,682.5848 | 2,275,865.3604 | 1864 | 481,270.4732 | 2,274,971.6609 |
| 712 | 483,688.8469 | 2,275,863.4609 | 1865 | 481,263.6636 | 2,274,980.8849 |
| 713 | 483,694.9713 | 2,275,861.1558 | 1866 | 481,260.9679 | 2,274,984.7214 |
| 714 | 483,700.9318 | 2,275,858.4551 | 1867 | 481,257.5123 | 2,274,990.2784 |
| 715 | 483,706.7029 | 2,275,855.3704 | 1868 | 481,254.5721 | 2,274,995.7577 |
| 716 | 483,712.2600 | 2,275,851.9148 | 1869 | 481,252.8861 | 2,274,999.1487 |
| 717 | 483,717.5791 | 2,275,848.1032 | 1870 | 481,241.6081 | 2,275,004.4331 |
| 718 | 483,722.6375 | 2,275,843.9518 | 1871 | 481,239.8087 | 2,275,005.2983 |
| 719 | 483,727.4136 | 2,275,839.4785 | 1872 | 481,234.0375 | 2,275,008.3830 |
| 720 | 483,731.8869 | 2,275,834.7024 | 1873 | 481,231.4124 | 2,275,009.9527 |
| 721 | 483,732.7296 | 2,275,833.7290 | 1874 | 481,204.7717 | 2,275,026.4400 |
| 722 | 483,738.9222 | 2,275,826.4815 | 1875 | 481,203.1936 | 2,275,027.4386 |
| 723 | 483,741.1697 | 2,275,823.7067 | 1876 | 481,183.9203 | 2,275,030.7793 |
| 724 | 483,742.2309 | 2,275,822.3965 | 1877 | 481,181.4899 | 2,275,031.2316 |
| 725 | 483,746.0425 | 2,275,817.0774 | 1878 | 481,175.1170 | 2,275,032.7175 |
| 726 | 483,749.4981 | 2,275,811.5204 | 1879 | 481,168.8550 | 2,275,034.6171 |
| 727 | 483,752.5828 | 2,275,805.7493 | 1880 | 481,165.4364 | 2,275,035.8473 |
| 728 | 483,755.2835 | 2,275,799.7887 | 1881 | 481,142.2670 | 2,275,044.6632 |
| 729 | 483,757.5886 | 2,275,793.6643 | 1882 | 481,129.0096 | 2,275,048.7996 |
| 730 | 483,759.4881 | 2,275,787.4023 | 1883 | 481,121.9634 | 2,275,049.5749 |
| 731 | 483,760.9741 | 2,275,781.0294 | 1884 | 481,100.0078 | 2,275,048.6667 |
| 732 | 483,761.7333 | 2,275,776.4308 | 1885 | 481,074.2143 | 2,275,046.8282 |
| 733 | 483,773.9172 | 2,275,766.1966 | 1886 | 481,073.6445 | 2,275,046.7892 |
| 734 | 483,778.2927 | 2,275,768.1791 | 1887 | 481,067.1042 | 2,275,046.5751 |
| 735 | 483,784.4171 | 2,275,770.4841 | 1888 | 481,060.5639 | 2,275,046.7892 |
| 736 | 483,790.6792 | 2,275,772.3837 | 1889 | 481,059.6890 | 2,275,046.8504 |
| 737 | 483,795.8782 | 2,275,773.6288 | 1890 | 481,041.7113 | 2,275,048.1871 |
| 738 | 483,802.0789 | 2,275,774.9397 | 1891 | 481,036.0740 | 2,275,048.7673 |
| 739 | 483,803.2527 | 2,275,775.1805 | 1892 | 481,029.6175 | 2,275,049.8333 |
| 740 | 483,809.7091 | 2,275,776.2464 | 1893 | 481,023.2447 | 2,275,051.3193 |
| 741 | 483,816.2214 | 2,275,776.8878 | 1894 | 481,016.9826 | 2,275,053.2188 |
| 742 | 483,822.7618 | 2,275,777.1019 | 1895 | 481,010.8582 | 2,275,055.5239 |
| 743 | 483,829.3021 | 2,275,776.8878 | 1896 | 481,004.8977 | 2,275,058.2246 |
| 744 | 483,831.6717 | 2,275,776.7042 | 1897 | 480,999.1266 | 2,275,061.3093 |
| 745 | 483,839.1106 | 2,275,776.0388 | 1898 | 480,997.1564 | 2,275,062.4771 |
| 746 | 483,843.2532 | 2,275,775.5810 | 1899 | 480,987.4625 | 2,275,068.3739 |
| 747 | 483,849.7096 | 2,275,774.5150 | 1900 | 480,979.6445 | 2,275,069.0558 |
| 748 | 483,856.0825 | 2,275,773.0291 | 1901 | 480,974.0217 | 2,275,069.0621 |



| Delegación "El Jorullo", Puerto Vallarta, Jalisco | | | | | |
|--|--------------|----------------|---------|--------------|----------------|
| Sistema de referencia de Coordenadas: EPSG: 32613 - WGS84 / UTM Zona 13N | | | | | |
| Vértice | X | Y | Vértice | X | Y |
| 749 | 483,862.3446 | 2,275,771.1295 | 1902 | 480,967.5934 | 2,275,069.2761 |
| 750 | 483,868.4690 | 2,275,768.8245 | 1903 | 480,961.0811 | 2,275,069.9175 |
| 751 | 483,874.4295 | 2,275,766.1238 | 1904 | 480,954.6247 | 2,275,070.9835 |
| 752 | 483,880.2006 | 2,275,763.0390 | 1905 | 480,948.2518 | 2,275,072.4694 |
| 753 | 483,885.7576 | 2,275,759.5835 | 1906 | 480,941.9897 | 2,275,074.3690 |
| 754 | 483,891.0768 | 2,275,755.7718 | 1907 | 480,935.8653 | 2,275,076.6741 |
| 755 | 483,891.7159 | 2,275,755.2773 | 1908 | 480,929.9048 | 2,275,079.3747 |
| 756 | 483,897.3725 | 2,275,750.8637 | 1909 | 480,924.1337 | 2,275,082.4595 |
| 757 | 483,901.0083 | 2,275,748.0269 | 1910 | 480,918.5767 | 2,275,085.9151 |
| 758 | 483,905.4276 | 2,275,744.3701 | 1911 | 480,913.2575 | 2,275,089.7267 |
| 759 | 483,910.2037 | 2,275,739.8968 | 1912 | 480,911.7486 | 2,275,090.9077 |
| 760 | 483,914.6770 | 2,275,735.1207 | 1913 | 480,904.3155 | 2,275,096.8410 |
| 761 | 483,915.1606 | 2,275,734.5315 | 1914 | 480,900.7660 | 2,275,099.8113 |
| 762 | 483,921.3846 | 2,275,735.5422 | 1915 | 480,895.9899 | 2,275,104.2846 |
| 763 | 483,924.3621 | 2,275,735.9799 | 1916 | 480,891.5166 | 2,275,109.0607 |
| 764 | 483,930.8744 | 2,275,736.6213 | 1917 | 480,887.3653 | 2,275,114.1192 |
| 765 | 483,937.4148 | 2,275,736.8354 | 1918 | 480,883.5536 | 2,275,119.4383 |
| 766 | 483,943.9551 | 2,275,736.6213 | 1919 | 480,880.0981 | 2,275,124.9953 |
| 767 | 483,950.4674 | 2,275,735.9799 | 1920 | 480,877.0133 | 2,275,130.7665 |
| 768 | 483,956.9238 | 2,275,734.9140 | 1921 | 480,874.4116 | 2,275,136.4890 |
| 769 | 483,963.2967 | 2,275,733.4280 | 1922 | 480,866.9919 | 2,275,154.2719 |
| 770 | 483,964.4193 | 2,275,733.1202 | 1923 | 480,866.8929 | 2,275,154.5099 |
| 771 | 483,976.1953 | 2,275,729.8174 | 1924 | 480,864.5879 | 2,275,160.6343 |
| 772 | 483,981.3347 | 2,275,728.2257 | 1925 | 480,862.6883 | 2,275,166.8964 |
| 773 | 483,987.4591 | 2,275,725.9206 | 1926 | 480,861.5685 | 2,275,171.6639 |
| 774 | 483,988.8268 | 2,275,725.3009 | 1927 | 480,857.7061 | 2,275,174.2802 |
| 775 | 484,002.3944 | 2,275,736.5993 | 1928 | 480,838.5998 | 2,275,183.9442 |
| 776 | 484,005.5104 | 2,275,739.0906 | 1929 | 480,838.5274 | 2,275,183.9833 |
| 777 | 484,010.8295 | 2,275,742.9023 | 1930 | 480,833.7350 | 2,275,186.5763 |
| 778 | 484,016.3865 | 2,275,746.3579 | 1931 | 480,828.1780 | 2,275,190.0319 |
| 779 | 484,022.1577 | 2,275,749.4426 | 1932 | 480,822.8588 | 2,275,193.8435 |
| 780 | 484,028.1182 | 2,275,752.1433 | 1933 | 480,817.8004 | 2,275,197.9949 |
| 781 | 484,031.6370 | 2,275,753.5235 | 1934 | 480,813.0243 | 2,275,202.4682 |
| 782 | 484,044.0403 | 2,275,758.1200 | 1935 | 480,808.5510 | 2,275,207.2443 |
| 783 | 484,046.6459 | 2,275,759.0448 | 1936 | 480,804.3996 | 2,275,212.3027 |
| 784 | 484,052.9079 | 2,275,760.9444 | 1937 | 480,800.5880 | 2,275,217.6218 |
| 785 | 484,059.2808 | 2,275,762.4304 | 1938 | 480,797.1324 | 2,275,223.1788 |
| 786 | 484,065.7372 | 2,275,763.4963 | 1939 | 480,794.0477 | 2,275,228.9500 |
| 787 | 484,069.2735 | 2,275,763.8980 | 1940 | 480,791.3470 | 2,275,234.9105 |
| 788 | 484,082.9137 | 2,275,765.2020 | 1941 | 480,790.6041 | 2,275,236.7558 |
| 789 | 484,085.8896 | 2,275,765.4417 | 1942 | 480,784.4222 | 2,275,252.5624 |
| 790 | 484,092.4300 | 2,275,765.6558 | 1943 | 480,782.8601 | 2,275,256.8415 |
| 791 | 484,098.9703 | 2,275,765.4417 | 1944 | 480,780.9605 | 2,275,263.1035 |
| 792 | 484,105.4826 | 2,275,764.8003 | 1945 | 480,779.4746 | 2,275,269.4764 |



| Delegación "El Jorullo", Puerto Vallarta, Jalisco | | | | | |
|---|--------------|----------------|----------------|--------------|----------------|
| Sistema de referencia de Coordenadas: EPSG: 32613 - WGS84 / UTM Zona 13N | | | | | |
| Vértice | X | Y | Vértice | X | Y |
| 793 | 484,111.9390 | 2,275,763.7343 | 1946 | 480,778.4086 | 2,275,275.9328 |
| 794 | 484,118.3119 | 2,275,762.2484 | 1947 | 480,777.7672 | 2,275,282.4451 |
| 795 | 484,124.5739 | 2,275,760.3488 | 1948 | 480,777.6839 | 2,275,283.8731 |
| 796 | 484,130.6983 | 2,275,758.0437 | 1949 | 480,775.8640 | 2,275,319.4248 |
| 797 | 484,136.6588 | 2,275,755.3431 | 1950 | 480,775.7332 | 2,275,324.5371 |
| 798 | 484,142.4300 | 2,275,752.2583 | 1951 | 480,775.7333 | 2,275,324.6497 |
| 799 | 484,147.9870 | 2,275,748.8027 | 1952 | 480,775.7399 | 2,275,330.5577 |
| 800 | 484,152.1618 | 2,275,745.8562 | 1953 | 480,775.7940 | 2,275,378.6322 |
| 801 | 484,158.3571 | 2,275,741.2420 | 1954 | 480,775.8037 | 2,275,379.6347 |
| 802 | 484,158.7210 | 2,275,740.9669 | 1955 | 480,753.6744 | 2,275,388.5312 |
| 803 | 484,159.5014 | 2,275,740.3770 | 1956 | 480,752.7069 | 2,275,388.9261 |
| 804 | 484,164.5598 | 2,275,736.2256 | 1957 | 480,746.7464 | 2,275,391.6267 |
| 805 | 484,169.3359 | 2,275,731.7523 | 1958 | 480,740.9753 | 2,275,394.7115 |
| 806 | 484,173.8092 | 2,275,726.9762 | 1959 | 480,735.4182 | 2,275,398.1671 |
| 807 | 484,177.9606 | 2,275,721.9178 | 1960 | 480,732.1049 | 2,275,400.4791 |
| 808 | 484,181.7722 | 2,275,716.5987 | 1961 | 480,722.5036 | 2,275,407.4715 |
| 809 | 484,185.2278 | 2,275,711.0416 | 1962 | 480,718.2447 | 2,275,408.7330 |
| 810 | 484,188.3125 | 2,275,705.2705 | 1963 | 480,707.0937 | 2,275,411.6549 |
| 811 | 484,191.0132 | 2,275,699.3100 | 1964 | 480,686.1868 | 2,275,407.9794 |
| 812 | 484,193.3183 | 2,275,693.1856 | 1965 | 480,681.9244 | 2,275,407.3244 |
| 813 | 484,195.2178 | 2,275,686.9235 | 1966 | 480,675.4121 | 2,275,406.6830 |
| 814 | 484,195.6369 | 2,275,685.3057 | 1967 | 480,668.8718 | 2,275,406.4689 |
| 815 | 484,198.1073 | 2,275,675.4286 | 1968 | 480,667.7565 | 2,275,406.4751 |
| 816 | 484,199.1742 | 2,275,670.6735 | 1969 | 480,644.9186 | 2,275,406.7298 |
| 817 | 484,200.2402 | 2,275,664.2171 | 1970 | 480,630.5050 | 2,275,405.8960 |
| 818 | 484,200.8816 | 2,275,657.7048 | 1971 | 480,624.7299 | 2,275,405.7291 |
| 819 | 484,201.0957 | 2,275,651.1645 | 1972 | 480,618.1896 | 2,275,405.9432 |
| 820 | 484,200.8816 | 2,275,644.6241 | 1973 | 480,611.6773 | 2,275,406.5847 |
| 821 | 484,200.3806 | 2,275,639.5380 | 1974 | 480,605.2209 | 2,275,407.6506 |
| 822 | 484,210.7885 | 2,275,626.3116 | 1975 | 480,598.8480 | 2,275,409.1366 |
| 823 | 484,229.4585 | 2,275,612.6547 | 1976 | 480,592.5860 | 2,275,411.0361 |
| 824 | 484,231.2954 | 2,275,611.2785 | 1977 | 480,588.1907 | 2,275,412.6438 |
| 825 | 484,236.3538 | 2,275,607.1271 | 1978 | 480,575.3925 | 2,275,417.6675 |
| 826 | 484,239.5852 | 2,275,604.1006 | 1979 | 480,551.3391 | 2,275,423.6676 |
| 827 | 484,241.1299 | 2,275,602.6538 | 1980 | 480,540.7313 | 2,275,416.3637 |
| 828 | 484,245.6032 | 2,275,597.8777 | 1981 | 480,537.1344 | 2,275,413.3153 |
| 829 | 484,246.1769 | 2,275,597.2178 | 1982 | 480,522.2110 | 2,275,400.6674 |
| 830 | 484,249.5463 | 2,275,593.3073 | 1983 | 480,518.4320 | 2,275,397.6190 |
| 831 | 484,285.8310 | 2,275,591.2100 | 1984 | 480,513.1128 | 2,275,393.8074 |
| 832 | 484,323.8500 | 2,275,654.3030 | 1985 | 480,507.5558 | 2,275,390.3518 |
| 833 | 484,325.7430 | 2,275,694.4810 | 1986 | 480,505.3849 | 2,275,389.1342 |
| 834 | 484,349.4070 | 2,275,706.4530 | 1987 | 480,488.0151 | 2,275,379.6742 |
| 835 | 484,381.0560 | 2,275,672.9000 | 1988 | 480,484.4150 | 2,275,377.8071 |
| 836 | 484,372.3230 | 2,275,650.5280 | 1989 | 480,478.4545 | 2,275,375.1064 |




| Delegación "El Jorullo", Puerto Vallarta, Jalisco | | | | | |
|---|--------------|----------------|----------------|--------------|----------------|
| Sistema de referencia de Coordenadas: EPSG: 32613 - WGS84 / UTM Zona 13N | | | | | |
| Vértice | X | Y | Vértice | X | Y |
| 837 | 484,391.3859 | 2,275,653.6100 | 1990 | 480,472.3301 | 2,275,372.8014 |
| 838 | 484,407.6407 | 2,275,651.3214 | 1991 | 480,466.0680 | 2,275,370.9018 |
| 839 | 484,426.6580 | 2,275,648.6439 | 1992 | 480,459.6951 | 2,275,369.4159 |
| 840 | 484,448.6370 | 2,275,623.7920 | 1993 | 480,458.3427 | 2,275,369.1565 |
| 841 | 484,416.7740 | 2,275,508.0070 | 1994 | 480,438.4997 | 2,275,365.4928 |
| 842 | 484,422.3550 | 2,275,490.0410 | 1995 | 480,433.3958 | 2,275,364.6862 |
| 843 | 484,490.3366 | 2,275,472.3812 | 1996 | 480,426.8835 | 2,275,364.0448 |
| 844 | 484,492.4390 | 2,275,471.8350 | 1997 | 480,420.3432 | 2,275,363.8307 |
| 845 | 484,509.1480 | 2,275,450.9050 | 1998 | 480,420.2279 | 2,275,363.8308 |
| 846 | 484,606.3680 | 2,275,352.1880 | 1999 | 480,413.4785 | 2,275,363.8385 |
| 847 | 484,643.1660 | 2,275,276.4830 | 2000 | 480,391.9655 | 2,275,354.0041 |
| 848 | 484,803.8180 | 2,275,162.5050 | 2001 | 480,388.6581 | 2,275,352.5637 |
| 849 | 484,887.2230 | 2,275,066.3700 | 2002 | 480,382.5337 | 2,275,350.2586 |
| 850 | 484,903.1400 | 2,275,012.6840 | 2003 | 480,376.2716 | 2,275,348.3591 |
| 851 | 484,926.0470 | 2,274,956.9100 | 2004 | 480,369.8988 | 2,275,346.8731 |
| 852 | 485,232.2770 | 2,274,710.3690 | 2005 | 480,365.7042 | 2,275,346.1313 |
| 853 | 485,173.4257 | 2,274,583.6503 | 2006 | 480,348.8383 | 2,275,343.5175 |
| 854 | 485,126.0130 | 2,274,481.5610 | 2007 | 480,346.5765 | 2,275,343.1934 |
| 855 | 485,124.7069 | 2,274,458.5910 | 2008 | 480,340.0642 | 2,275,342.5520 |
| 856 | 485,123.5490 | 2,274,438.2260 | 2009 | 480,338.5810 | 2,275,342.4659 |
| 857 | 485,103.1860 | 2,274,436.7170 | 2010 | 480,318.2450 | 2,275,341.4361 |
| 858 | 485,116.5352 | 2,274,404.5778 | 2011 | 480,313.1879 | 2,275,341.3082 |
| 859 | 485,314.0200 | 2,273,929.1180 | 2012 | 480,310.4526 | 2,275,341.3512 |
| 860 | 485,363.3620 | 2,273,552.2630 | 2013 | 480,310.0399 | 2,275,341.3577 |
| 861 | 485,422.4690 | 2,273,553.9000 | 2014 | 480,292.6816 | 2,275,341.9044 |
| 862 | 485,434.4609 | 2,273,554.3260 | 2015 | 480,289.2893 | 2,275,342.0690 |
| 863 | 485,453.3418 | 2,273,554.7681 | 2016 | 480,282.7770 | 2,275,342.7104 |
| 864 | 485,489.5919 | 2,273,555.6169 | 2017 | 480,276.3206 | 2,275,343.7764 |
| 865 | 485,517.7200 | 2,273,604.5390 | 2018 | 480,269.9477 | 2,275,345.2623 |
| 866 | 485,496.2810 | 2,273,667.3530 | 2019 | 480,263.6857 | 2,275,347.1619 |
| 867 | 485,691.1720 | 2,273,686.7030 | 2020 | 480,259.9176 | 2,275,348.5257 |
| 868 | 485,748.4790 | 2,273,655.7690 | 2021 | 480,242.0707 | 2,275,355.3930 |
| 869 | 485,797.9070 | 2,273,583.3850 | 2022 | 480,240.8794 | 2,275,355.8602 |
| 870 | 485,805.5988 | 2,273,571.3953 | 2023 | 480,219.2955 | 2,275,364.4841 |
| 871 | 485,883.1780 | 2,273,588.7160 | 2024 | 480,186.9965 | 2,275,372.6376 |
| 872 | 485,903.9250 | 2,273,566.4370 | 2025 | 480,176.3962 | 2,275,373.6550 |
| 873 | 485,937.2700 | 2,273,484.8800 | 2026 | 480,159.2217 | 2,275,371.9867 |
| 874 | 485,954.5269 | 2,273,438.9918 | 2027 | 480,156.0937 | 2,275,371.7323 |
| 875 | 485,966.3660 | 2,273,407.5100 | 2028 | 480,152.9741 | 2,275,371.5768 |
| 876 | 486,001.7810 | 2,273,416.3730 | 2029 | 480,142.2670 | 2,275,371.2103 |
| 877 | 486,021.7820 | 2,273,391.6200 | 2030 | 480,140.9682 | 2,275,370.1444 |
| 878 | 486,042.1852 | 2,273,414.4589 | 2031 | 480,135.6491 | 2,275,366.3328 |
| 879 | 486,047.7900 | 2,273,409.9150 | 2032 | 480,130.0921 | 2,275,362.8772 |
| 880 | 486,073.3030 | 2,273,342.9810 | 2033 | 480,124.3209 | 2,275,359.7925 |



Delegación "El Jorullo", Puerto Vallarta, Jalisco
Sistema de referencia de Coordenadas: EPSG: 32613 - WGS84 / UTM Zona 13N

| Vértice | X | Y | Vértice | X | Y |
|---------|--------------|----------------|---------|--------------|----------------|
| 881 | 486,006.9230 | 2,273,220.6000 | 2034 | 480,118.3604 | 2,275,357.0918 |
| 882 | 486,132.3600 | 2,273,235.0210 | 2035 | 480,112.2360 | 2,275,354.7868 |
| 883 | 486,097.9820 | 2,273,088.5440 | 2036 | 480,105.9740 | 2,275,352.8872 |
| 884 | 486,051.7630 | 2,273,021.9570 | 2037 | 480,099.6011 | 2,275,351.4012 |
| 885 | 486,085.2770 | 2,272,935.9302 | 2038 | 480,095.5168 | 2,275,350.6765 |
| 886 | 486,102.0480 | 2,272,892.8810 | 2039 | 480,082.1231 | 2,275,348.5856 |
| 887 | 486,158.4450 | 2,272,815.7460 | 2040 | 480,079.7510 | 2,275,348.2443 |
| 888 | 486,166.7440 | 2,272,738.6170 | 2041 | 480,073.2387 | 2,275,347.6029 |
| 889 | 486,169.2412 | 2,272,683.4039 | 2042 | 480,066.6984 | 2,275,347.3888 |
| 890 | 486,169.5418 | 2,272,676.7567 | 2043 | 480,060.1581 | 2,275,347.6029 |
| 891 | 486,174.4960 | 2,272,567.2200 | 2044 | 480,053.6458 | 2,275,348.2443 |
| 892 | 486,194.7120 | 2,272,474.0550 | 2045 | 480,047.1894 | 2,275,349.3103 |
| 893 | 486,208.5654 | 2,272,440.9313 | 2046 | 480,040.8165 | 2,275,350.7962 |
| 894 | 486,242.4080 | 2,272,360.0130 | 2047 | 480,034.5544 | 2,275,352.6958 |
| 895 | 486,277.8330 | 2,272,278.7480 | 2048 | 480,028.4300 | 2,275,355.0009 |
| 896 | 486,279.7300 | 2,272,271.2650 | 2049 | 480,027.4956 | 2,275,355.3935 |
| 897 | 486,293.0290 | 2,272,273.2650 | 2050 | 480,022.7724 | 2,275,357.4062 |
| 898 | 486,301.6610 | 2,272,240.0900 | 2051 | 480,019.9153 | 2,275,357.4962 |
| 899 | 486,329.5680 | 2,272,210.3210 | 2052 | 480,016.5246 | 2,275,357.6607 |
| 900 | 486,341.0530 | 2,272,215.4370 | 2053 | 480,010.0123 | 2,275,358.3021 |
| 901 | 486,368.7690 | 2,272,197.4060 | 2054 | 480,003.5559 | 2,275,359.3681 |
| 902 | 486,372.8207 | 2,272,168.6371 | 2055 | 479,997.1830 | 2,275,360.8540 |
| 903 | 486,378.8570 | 2,272,125.7770 | 2056 | 479,990.9439 | 2,275,362.7458 |
| 904 | 486,355.5364 | 2,272,110.3669 | 2057 | 479,980.0369 | 2,275,366.4453 |
| 905 | 486,354.3833 | 2,272,101.1235 | 2058 | 479,980.0140 | 2,275,366.4531 |
| 906 | 486,354.2969 | 2,272,100.4501 | 2059 | 479,973.8896 | 2,275,368.7581 |
| 907 | 486,353.2310 | 2,272,093.9937 | 2060 | 479,972.9991 | 2,275,369.1320 |
| 908 | 486,351.7450 | 2,272,087.6208 | 2061 | 479,972.9450 | 2,275,369.1551 |
| 909 | 486,351.4128 | 2,272,086.4112 | 2062 | 479,972.8862 | 2,275,369.1531 |
| 910 | 486,344.9645 | 2,272,063.4996 | 2063 | 479,969.5140 | 2,275,369.0962 |
| 911 | 486,343.5448 | 2,272,050.4110 | 2064 | 479,963.6660 | 2,275,369.2673 |
| 912 | 486,341.1620 | 2,272,018.5089 | 2065 | 479,945.3164 | 2,275,370.3423 |
| 913 | 486,341.0451 | 2,272,017.0807 | 2066 | 479,944.6242 | 2,275,370.3852 |
| 914 | 486,339.3267 | 2,271,997.7987 | 2067 | 479,938.1119 | 2,275,371.0266 |
| 915 | 486,337.7893 | 2,271,968.8665 | 2068 | 479,931.6555 | 2,275,372.0926 |
| 916 | 486,341.2878 | 2,271,964.5587 | 2069 | 479,927.5997 | 2,275,373.0382 |
| 917 | 486,342.9978 | 2,271,962.3927 | 2070 | 479,925.2826 | 2,275,373.5785 |
| 918 | 486,346.8094 | 2,271,957.0736 | 2071 | 479,922.1901 | 2,275,374.5166 |
| 919 | 486,350.2650 | 2,271,951.5166 | 2072 | 479,919.0205 | 2,275,375.4781 |
| 920 | 486,353.3497 | 2,271,945.7455 | 2073 | 479,912.8961 | 2,275,377.7832 |
| 921 | 486,355.1166 | 2,271,941.9657 | 2074 | 479,911.9615 | 2,275,378.1759 |
| 922 | 486,360.0682 | 2,271,930.7702 | 2075 | 479,902.0471 | 2,275,382.4008 |
| 923 | 486,361.0020 | 2,271,928.5895 | 2076 | 479,897.0212 | 2,275,384.7088 |
| 924 | 486,363.3070 | 2,271,922.4651 | 2077 | 479,891.2501 | 2,275,387.7935 |



| Delegación "El Jorullo", Puerto Vallarta, Jalisco | | | | | |
|---|--------------|----------------|----------------|--------------|----------------|
| Sistema de referencia de Coordenadas: EPSG: 32613 - WGS84 / UTM Zona 13N | | | | | |
| Vértice | X | Y | Vértice | X | Y |
| 925 | 486,365.2066 | 2,271,916.2031 | 2078 | 479,885.6930 | 2,275,391.2491 |
| 926 | 486,366.6926 | 2,271,909.8302 | 2079 | 479,880.3739 | 2,275,395.0607 |
| 927 | 486,367.1404 | 2,271,907.4253 | 2080 | 479,875.3155 | 2,275,399.2121 |
| 928 | 486,370.2265 | 2,271,889.6482 | 2081 | 479,873.0633 | 2,275,401.3215 |
| 929 | 486,370.8446 | 2,271,885.5967 | 2082 | 479,870.5394 | 2,275,403.6854 |
| 930 | 486,371.4860 | 2,271,879.0844 | 2083 | 479,867.2743 | 2,275,407.1714 |
| 931 | 486,371.5453 | 2,271,878.1061 | 2084 | 479,861.8413 | 2,275,407.3493 |
| 932 | 486,373.3791 | 2,271,845.1886 | 2085 | 479,856.2549 | 2,275,407.8995 |
| 933 | 486,373.5339 | 2,271,839.6265 | 2086 | 479,851.5921 | 2,275,405.4072 |
| 934 | 486,373.5338 | 2,271,839.5459 | 2087 | 479,848.9007 | 2,275,404.1294 |
| 935 | 486,373.5171 | 2,271,818.8130 | 2088 | 479,834.5997 | 2,275,397.5992 |
| 936 | 486,373.5143 | 2,271,815.3104 | 2089 | 479,823.7285 | 2,275,392.6351 |
| 937 | 486,377.2478 | 2,271,780.5075 | 2090 | 479,801.0372 | 2,275,382.1914 |
| 938 | 486,377.3000 | 2,271,780.0090 | 2091 | 479,797.4965 | 2,275,380.6440 |
| 939 | 486,381.6067 | 2,271,737.8731 | 2092 | 479,791.3721 | 2,275,378.3390 |
| 940 | 486,381.8143 | 2,271,735.5820 | 2093 | 479,785.1101 | 2,275,376.4394 |
| 941 | 486,384.8835 | 2,271,696.7386 | 2094 | 479,778.7372 | 2,275,374.9535 |
| 942 | 486,384.9801 | 2,271,695.4021 | 2095 | 479,774.8494 | 2,275,374.2596 |
| 943 | 486,385.1942 | 2,271,688.8618 | 2096 | 479,761.7257 | 2,275,372.1841 |
| 944 | 486,385.1916 | 2,271,688.7829 | 2097 | 479,758.7363 | 2,275,370.2172 |
| 945 | 486,385.5625 | 2,271,688.1737 | 2098 | 479,753.7717 | 2,275,367.1544 |
| 946 | 486,390.5111 | 2,271,688.8000 | 2099 | 479,748.0005 | 2,275,364.0697 |
| 947 | 486,389.9779 | 2,271,679.9059 | 2100 | 479,742.0400 | 2,275,361.3690 |
| 948 | 486,395.8650 | 2,271,668.5510 | 2101 | 479,735.9156 | 2,275,359.0639 |
| 949 | 486,396.0660 | 2,271,667.2751 | 2102 | 479,729.6536 | 2,275,357.1644 |
| 950 | 486,398.6200 | 2,271,651.0600 | 2103 | 479,724.4283 | 2,275,355.9137 |
| 951 | 486,404.2880 | 2,271,613.8620 | 2104 | 479,709.5454 | 2,275,352.7716 |
| 952 | 486,384.9909 | 2,271,596.7202 | 2105 | 479,708.3978 | 2,275,352.5363 |
| 953 | 486,384.6116 | 2,271,590.3940 | 2106 | 479,701.9414 | 2,275,351.4704 |
| 954 | 486,382.5041 | 2,271,513.8505 | 2107 | 479,695.4291 | 2,275,350.8290 |
| 955 | 486,374.8336 | 2,271,474.3773 | 2108 | 479,688.8888 | 2,275,350.6149 |
| 956 | 486,364.7825 | 2,271,447.0705 | 2109 | 479,682.3485 | 2,275,350.8290 |
| 957 | 486,409.4035 | 2,271,421.9786 | 2110 | 479,675.8362 | 2,275,351.4704 |
| 958 | 486,404.0274 | 2,271,413.8190 | 2111 | 479,669.3797 | 2,275,352.5363 |
| 959 | 486,396.7298 | 2,271,402.7437 | 2112 | 479,668.8699 | 2,275,352.6415 |
| 960 | 486,360.0169 | 2,271,400.8916 | 2113 | 479,668.3958 | 2,275,352.4977 |
| 961 | 486,329.4070 | 2,271,384.1970 | 2114 | 479,664.0923 | 2,275,351.4462 |
| 962 | 486,320.1320 | 2,271,357.3410 | 2115 | 479,653.4260 | 2,275,349.0890 |
| 963 | 486,298.3520 | 2,271,285.3290 | 2116 | 479,651.3567 | 2,275,348.6546 |
| 964 | 486,298.6100 | 2,271,254.7130 | 2117 | 479,644.9003 | 2,275,347.5887 |
| 965 | 486,292.0591 | 2,271,211.5120 | 2118 | 479,638.3880 | 2,275,346.9473 |
| 966 | 486,291.0400 | 2,271,204.7910 | 2119 | 479,631.8477 | 2,275,346.7332 |
| 967 | 486,260.1518 | 2,271,155.0923 | 2120 | 479,625.3074 | 2,275,346.9473 |
| 968 | 486,288.4883 | 2,271,134.1530 | 2121 | 479,618.7951 | 2,275,347.5887 |




| Delegación "El Jorullo", Puerto Vallarta, Jalisco | | | | | |
|--|--------------|----------------|---------|--------------|----------------|
| Sistema de referencia de Coordenadas: EPSG: 32613 - WGS84 / UTM Zona 13N | | | | | |
| Vértice | X | Y | Vértice | X | Y |
| 969 | 486,290.5906 | 2,271,127.8215 | 2122 | 479,612.3386 | 2,275,348.6546 |
| 970 | 486,291.1360 | 2,271,127.5630 | 2123 | 479,605.9658 | 2,275,350.1406 |
| 971 | 486,300.9480 | 2,271,108.8940 | 2124 | 479,602.7005 | 2,275,351.0752 |
| 972 | 486,308.8890 | 2,271,093.7540 | 2125 | 479,585.3480 | 2,275,356.3625 |
| 973 | 486,324.1120 | 2,271,076.5900 | 2126 | 479,582.3512 | 2,275,357.3275 |
| 974 | 486,339.0584 | 2,271,054.1434 | 2127 | 479,580.6930 | 2,275,357.9067 |
| 975 | 486,342.6490 | 2,271,048.7510 | 2128 | 479,557.8882 | 2,275,366.0973 |
| 976 | 486,342.9690 | 2,271,018.3070 | 2129 | 479,553.4221 | 2,275,367.8232 |
| 977 | 486,363.1590 | 2,271,005.7950 | 2130 | 479,551.2229 | 2,275,368.7651 |
| 978 | 486,393.3790 | 2,270,972.4080 | 2131 | 479,540.4917 | 2,275,373.5140 |
| 979 | 486,423.6622 | 2,270,941.2379 | 2132 | 479,525.5376 | 2,275,378.1253 |
| 980 | 486,447.4270 | 2,270,916.7770 | 2133 | 479,522.8609 | 2,275,378.9921 |
| 981 | 486,480.8310 | 2,270,929.9140 | 2134 | 479,516.7365 | 2,275,381.2971 |
| 982 | 486,502.3610 | 2,270,929.1800 | 2135 | 479,510.7760 | 2,275,383.9978 |
| 983 | 486,532.0080 | 2,270,939.2090 | 2136 | 479,505.8541 | 2,275,386.5978 |
| 984 | 486,579.0030 | 2,270,934.3300 | 2137 | 479,505.0908 | 2,275,387.0286 |
| 985 | 486,608.1810 | 2,270,929.4480 | 2138 | 479,481.0726 | 2,275,400.5840 |
| 986 | 486,638.3260 | 2,270,907.6620 | 2139 | 479,480.2234 | 2,275,401.0688 |
| 987 | 486,642.2760 | 2,270,890.5540 | 2140 | 479,474.6664 | 2,275,404.5244 |
| 988 | 486,658.3610 | 2,270,877.2150 | 2141 | 479,469.3473 | 2,275,408.3360 |
| 989 | 486,673.1660 | 2,270,845.2280 | 2142 | 479,464.2888 | 2,275,412.4874 |
| 990 | 486,685.8400 | 2,270,834.1150 | 2143 | 479,459.5127 | 2,275,416.9607 |
| 991 | 486,687.8620 | 2,270,801.3860 | 2144 | 479,455.0394 | 2,275,421.7368 |
| 992 | 486,664.5500 | 2,270,791.4570 | 2145 | 479,450.8881 | 2,275,426.7952 |
| 993 | 486,640.6910 | 2,270,812.1730 | 2146 | 479,448.2600 | 2,275,430.4627 |
| 994 | 486,622.1420 | 2,270,812.2120 | 2147 | 479,439.7606 | 2,275,424.9617 |
| 995 | 486,540.9330 | 2,270,797.3500 | 2148 | 479,435.4265 | 2,275,422.3104 |
| 996 | 486,523.7220 | 2,270,801.8980 | 2149 | 479,429.6554 | 2,275,419.2257 |
| 997 | 486,497.2480 | 2,270,817.0270 | 2150 | 479,423.6949 | 2,275,416.5250 |
| 998 | 486,381.0980 | 2,270,861.5120 | 2151 | 479,417.5705 | 2,275,414.2199 |
| 999 | 486,347.6750 | 2,270,843.7740 | 2152 | 479,411.3084 | 2,275,412.3204 |
| 1000 | 486,330.2120 | 2,270,833.7620 | 2153 | 479,409.1093 | 2,275,411.7578 |
| 1001 | 486,280.1560 | 2,270,881.7350 | 2154 | 479,396.2103 | 2,275,408.6135 |
| 1002 | 486,134.7090 | 2,270,930.0350 | 2155 | 479,392.0365 | 2,275,407.6901 |
| 1003 | 486,081.3794 | 2,270,941.3967 | 2156 | 479,385.5801 | 2,275,406.6242 |
| 1004 | 486,054.6610 | 2,270,947.0890 | 2157 | 479,381.8668 | 2,275,406.2585 |
| 1005 | 485,906.8260 | 2,270,980.6140 | 2158 | 479,379.0678 | 2,275,405.9828 |
| 1006 | 485,884.0390 | 2,270,989.9340 | 2159 | 479,372.5275 | 2,275,405.7687 |
| 1007 | 485,883.5960 | 2,271,042.8110 | 2160 | 479,372.4060 | 2,275,405.7687 |
| 1008 | 485,872.3660 | 2,271,096.2490 | 2161 | 479,358.5190 | 2,275,405.7856 |
| 1009 | 485,815.3480 | 2,271,145.6450 | 2162 | 479,352.1001 | 2,275,405.9996 |
| 1010 | 485,795.3338 | 2,271,173.1638 | 2163 | 479,345.5878 | 2,275,406.6410 |
| 1011 | 485,788.3978 | 2,271,182.7005 | 2164 | 479,339.1314 | 2,275,407.7070 |
| 1012 | 485,785.8593 | 2,271,186.1908 | 2165 | 479,332.7585 | 2,275,409.1929 |



| Delegación "El Jorullo", Puerto Vallarta, Jalisco | | | | | |
|--|--------------|----------------|---------|--------------|----------------|
| Sistema de referencia de Coordenadas: EPSG: 32613 - WGS84 / UTM Zona 13N | | | | | |
| Vértice | X | Y | Vértice | X | Y |
| 1013 | 485,784.7340 | 2,271,187.7380 | 2166 | 479,326.4965 | 2,275,411.0925 |
| 1014 | 485,772.4940 | 2,271,221.5670 | 2167 | 479,320.3721 | 2,275,413.3976 |
| 1015 | 485,758.8810 | 2,271,238.0740 | 2168 | 479,314.4116 | 2,275,416.0983 |
| 1016 | 485,762.1610 | 2,271,296.0170 | 2169 | 479,308.6404 | 2,275,419.1830 |
| 1017 | 485,767.3440 | 2,271,305.4790 | 2170 | 479,303.0834 | 2,275,422.6386 |
| 1018 | 485,769.3860 | 2,271,310.0430 | 2171 | 479,297.7643 | 2,275,426.4502 |
| 1019 | 485,798.4140 | 2,271,374.9330 | 2172 | 479,292.7059 | 2,275,430.6016 |
| 1020 | 485,822.1254 | 2,271,390.7367 | 2173 | 479,288.8405 | 2,275,434.2218 |
| 1021 | 485,824.6690 | 2,271,392.4320 | 2174 | 479,281.0510 | 2,275,429.6123 |
| 1022 | 485,834.5140 | 2,271,399.1900 | 2175 | 479,253.6771 | 2,275,413.0479 |
| 1023 | 485,842.3620 | 2,271,424.0040 | 2176 | 479,251.9060 | 2,275,412.0010 |
| 1024 | 485,852.9216 | 2,271,432.9194 | 2177 | 479,246.1349 | 2,275,408.9162 |
| 1025 | 485,887.8200 | 2,271,462.3840 | 2178 | 479,240.1744 | 2,275,406.2155 |
| 1026 | 485,905.4700 | 2,271,477.2860 | 2179 | 479,234.0500 | 2,275,403.9105 |
| 1027 | 485,913.9240 | 2,271,473.8060 | 2180 | 479,231.1708 | 2,275,402.9815 |
| 1028 | 485,921.4610 | 2,271,487.0040 | 2181 | 479,213.5286 | 2,275,397.5821 |
| 1029 | 485,939.6490 | 2,271,482.7970 | 2182 | 479,193.4631 | 2,275,391.4411 |
| 1030 | 485,949.8710 | 2,271,484.7270 | 2183 | 479,190.0802 | 2,275,390.4706 |
| 1031 | 485,974.4355 | 2,271,485.8832 | 2184 | 479,183.7073 | 2,275,388.9846 |
| 1032 | 486,001.5180 | 2,271,487.1580 | 2185 | 479,177.2509 | 2,275,387.9187 |
| 1033 | 486,017.2850 | 2,271,488.9260 | 2186 | 479,175.7939 | 2,275,387.7377 |
| 1034 | 486,035.4380 | 2,271,487.2080 | 2187 | 479,140.0791 | 2,275,383.5682 |
| 1035 | 486,049.5520 | 2,271,489.2410 | 2188 | 479,138.9205 | 2,275,383.4398 |
| 1036 | 486,070.7260 | 2,271,503.8710 | 2189 | 479,127.3119 | 2,275,382.2216 |
| 1037 | 486,058.0150 | 2,271,534.1111 | 2190 | 479,099.2380 | 2,275,379.2754 |
| 1038 | 486,039.3390 | 2,271,578.5420 | 2191 | 479,095.3413 | 2,275,378.9433 |
| 1039 | 486,116.6520 | 2,271,730.4870 | 2192 | 479,088.8009 | 2,275,378.7292 |
| 1040 | 486,117.1488 | 2,271,758.3480 | 2193 | 479,082.2606 | 2,275,378.9433 |
| 1041 | 486,117.9020 | 2,271,800.5880 | 2194 | 479,075.7483 | 2,275,379.5847 |
| 1042 | 486,101.6130 | 2,271,833.3540 | 2195 | 479,069.3854 | 2,275,380.6321 |
| 1043 | 486,106.8080 | 2,271,853.5950 | 2196 | 479,044.1966 | 2,275,385.6175 |
| 1044 | 486,073.7921 | 2,271,876.9327 | 2197 | 479,056.5961 | 2,275,338.1921 |
| 1045 | 486,045.0010 | 2,271,897.2840 | 2198 | 479,078.8049 | 2,275,292.3211 |
| 1046 | 486,061.1940 | 2,272,045.2870 | 2199 | 479,022.5739 | 2,275,158.0189 |
| 1047 | 485,982.0950 | 2,272,120.7170 | 2200 | 478,885.5403 | 2,275,070.5333 |
| 1048 | 485,830.5360 | 2,272,173.2740 | 2201 | 478,841.1227 | 2,275,067.2229 |
| 1049 | 485,825.4678 | 2,272,237.3764 | 2202 | 478,819.8589 | 2,275,098.9069 |
| 1050 | 485,818.1950 | 2,272,329.3610 | 2203 | 478,774.9685 | 2,275,097.9611 |
| 1051 | 485,877.3170 | 2,272,383.4770 | 2204 | 478,744.9296 | 2,275,150.1606 |
| 1052 | 485,866.5202 | 2,272,463.1521 | 2205 | 478,726.2905 | 2,275,182.5503 |
| 1053 | 485,863.4910 | 2,272,485.5060 | 2206 | 478,529.4821 | 2,275,283.5135 |
| 1054 | 485,846.4417 | 2,272,509.6827 | 2207 | 478,371.1719 | 2,275,364.7269 |
| 1055 | 485,829.2890 | 2,272,534.0060 | 2208 | 478,379.8083 | 2,275,592.1959 |
| 1056 | 485,827.9610 | 2,272,630.5690 | 2209 | 478,374.4829 | 2,275,697.8795 |



| Delegación "El Jorullo", Puerto Vallarta, Jalisco | | | | | |
|--|--------------|----------------|---------|--------------|----------------|
| Sistema de referencia de Coordenadas: EPSG: 32613 - WGS84 / UTM Zona 13N | | | | | |
| Vértice | X | Y | Vértice | X | Y |
| 1057 | 485,772.3970 | 2,272,702.1250 | 2210 | 478,388.8634 | 2,275,728.4791 |
| 1058 | 485,690.3920 | 2,272,894.9440 | 2211 | 478,378.8467 | 2,275,730.2171 |
| 1059 | 485,667.3270 | 2,272,942.9040 | 2212 | 478,376.4331 | 2,275,730.6665 |
| 1060 | 485,768.3570 | 2,273,065.3750 | 2213 | 478,370.0602 | 2,275,732.1524 |
| 1061 | 485,811.8360 | 2,273,067.1220 | 2214 | 478,367.7880 | 2,275,732.7901 |
| 1062 | 485,822.5653 | 2,273,099.2273 | 2215 | 478,328.1263 | 2,275,744.4272 |
| 1063 | 485,826.8796 | 2,273,112.1369 | 2216 | 478,326.4790 | 2,275,744.9260 |
| 1064 | 485,847.2690 | 2,273,173.1480 | 2217 | 478,316.4403 | 2,275,748.0601 |
| 1065 | 485,829.5350 | 2,273,228.8809 | 2218 | 478,288.4928 | 2,275,756.7853 |
| 1066 | 485,777.1898 | 2,273,232.9195 | 2219 | 478,285.8266 | 2,275,757.6177 |
| 1067 | 485,654.7914 | 2,273,242.3628 | 2220 | 478,283.4841 | 2,275,758.3808 |
| 1068 | 485,562.2580 | 2,273,249.5020 | 2221 | 478,277.3597 | 2,275,760.6859 |
| 1069 | 485,500.3390 | 2,273,353.8969 | 2222 | 478,271.3991 | 2,275,763.3866 |
| 1070 | 485,319.7330 | 2,273,351.6610 | 2223 | 478,265.6280 | 2,275,766.4713 |
| 1071 | 485,285.3339 | 2,273,411.3079 | 2224 | 478,260.0710 | 2,275,769.9269 |
| 1072 | 485,274.8000 | 2,273,466.5969 | 2225 | 478,254.7519 | 2,275,773.7385 |
| 1073 | 485,007.7411 | 2,273,595.2738 | 2226 | 478,249.6934 | 2,275,777.8899 |
| 1074 | 484,911.7337 | 2,273,641.5330 | 2227 | 478,244.9173 | 2,275,782.3632 |
| 1075 | 484,852.3904 | 2,273,627.3393 | 2228 | 478,242.7396 | 2,275,784.6101 |
| 1076 | 484,834.7213 | 2,273,683.3265 | 2229 | 478,233.8245 | 2,275,794.1014 |
| 1077 | 484,868.2765 | 2,273,732.6562 | 2230 | 478,231.5289 | 2,275,796.6305 |
| 1078 | 484,843.9099 | 2,273,774.2845 | 2231 | 478,227.3776 | 2,275,801.6890 |
| 1079 | 484,863.2307 | 2,273,801.0199 | 2232 | 478,223.5659 | 2,275,807.0081 |
| 1080 | 484,866.0190 | 2,273,864.1930 | 2233 | 478,220.1104 | 2,275,812.5651 |
| 1081 | 484,874.5880 | 2,273,981.6420 | 2234 | 478,217.0256 | 2,275,818.3362 |
| 1082 | 484,922.6250 | 2,274,018.5880 | 2235 | 478,214.3250 | 2,275,824.2968 |
| 1083 | 484,920.9833 | 2,274,038.9605 | 2236 | 478,212.0199 | 2,275,830.4212 |
| 1084 | 484,915.9550 | 2,274,101.3570 | 2237 | 478,210.1203 | 2,275,836.6832 |
| 1085 | 484,890.4880 | 2,274,240.0680 | 2238 | 478,208.6344 | 2,275,843.0561 |
| 1086 | 484,817.1670 | 2,274,341.3400 | 2239 | 478,207.5684 | 2,275,849.5125 |
| 1087 | 484,824.9460 | 2,274,365.6780 | 2240 | 478,206.9270 | 2,275,856.0248 |
| 1088 | 484,831.5080 | 2,274,394.4390 | 2241 | 478,206.7129 | 2,275,862.5651 |
| 1089 | 484,804.7885 | 2,274,526.0891 | 2242 | 478,206.8488 | 2,275,867.7762 |
| 1090 | 484,787.6050 | 2,274,610.7542 | 2243 | 478,208.8823 | 2,275,906.7465 |
| 1091 | 484,781.5354 | 2,274,611.3520 | 2244 | 478,208.9605 | 2,275,908.0757 |
| 1092 | 484,775.0790 | 2,274,612.4180 | 2245 | 478,209.6020 | 2,275,914.5880 |
| 1093 | 484,768.7061 | 2,274,613.9039 | 2246 | 478,210.6679 | 2,275,921.0444 |
| 1094 | 484,762.4441 | 2,274,615.8035 | 2247 | 478,212.1539 | 2,275,927.4173 |
| 1095 | 484,756.3197 | 2,274,618.1086 | 2248 | 478,212.3234 | 2,275,928.0419 |
| 1096 | 484,750.3591 | 2,274,620.8092 | 2249 | 478,212.3315 | 2,275,928.0713 |
| 1097 | 484,744.5880 | 2,274,623.8940 | 2250 | 478,212.3168 | 2,275,928.0980 |
| 1098 | 484,744.3903 | 2,274,624.0084 | 2251 | 478,210.2276 | 2,275,932.1036 |
| 1099 | 484,738.9373 | 2,274,627.1733 | 2252 | 478,207.5269 | 2,275,938.0641 |
| 1100 | 484,733.5780 | 2,274,630.5145 | 2253 | 478,205.2219 | 2,275,944.1885 |



| Delegación "El Jorullo", Puerto Vallarta, Jalisco | | | | | |
|---|--------------|----------------|----------------|--------------|----------------|
| Sistema de referencia de Coordenadas: EPSG: 32613 - WGS84 / UTM Zona 13N | | | | | |
| Vértice | X | Y | Vértice | X | Y |
| 1101 | 484,733.4979 | 2,274,630.5680 | 2254 | 478,203.3223 | 2,275,950.4506 |
| 1102 | 484,733.4455 | 2,274,630.6032 | 2255 | 478,202.3469 | 2,275,954.4125 |
| 1103 | 484,733.3834 | 2,274,630.6146 | 2256 | 478,196.5272 | 2,275,980.3167 |
| 1104 | 484,731.9446 | 2,274,630.8898 | 2257 | 478,193.8803 | 2,275,991.6242 |
| 1105 | 484,729.7668 | 2,274,631.3482 | 2258 | 478,190.5887 | 2,275,996.9341 |
| 1106 | 484,717.8655 | 2,274,633.9922 | 2259 | 478,187.5040 | 2,276,002.7053 |
| 1107 | 484,713.6704 | 2,274,635.0197 | 2260 | 478,186.0628 | 2,276,005.7563 |
| 1108 | 484,707.4083 | 2,274,636.9193 | 2261 | 478,181.9254 | 2,276,014.9125 |
| 1109 | 484,701.2839 | 2,274,639.2243 | 2262 | 478,162.9930 | 2,276,022.6040 |
| 1110 | 484,695.3234 | 2,274,641.9250 | 2263 | 478,096.4450 | 2,276,032.5360 |
| 1111 | 484,689.5523 | 2,274,645.0097 | 2264 | 478,057.0220 | 2,276,095.7560 |
| 1112 | 484,683.9952 | 2,274,648.4653 | 2265 | 478,054.6012 | 2,276,122.1073 |
| 1113 | 484,678.6761 | 2,274,652.2769 | 2266 | 478,048.5760 | 2,276,187.6930 |
| 1114 | 484,675.8052 | 2,274,654.5648 | 2267 | 478,003.8227 | 2,276,264.9017 |
| 1115 | 484,671.3445 | 2,274,658.2555 | 2268 | 477,999.8401 | 2,276,267.4290 |
| 1116 | 484,669.1570 | 2,274,660.1189 | 2269 | 477,994.5210 | 2,276,271.2407 |
| 1117 | 484,664.3809 | 2,274,664.5922 | 2270 | 477,989.4625 | 2,276,275.3920 |
| 1118 | 484,659.9076 | 2,274,669.3683 | 2271 | 477,984.6864 | 2,276,279.8653 |
| 1119 | 484,656.8000 | 2,274,673.1550 | 2272 | 477,983.9785 | 2,276,280.5804 |
| 1120 | 484,652.1384 | 2,274,673.6141 | 2273 | 477,976.2201 | 2,276,288.4966 |
| 1121 | 484,645.6820 | 2,274,674.6801 | 2274 | 477,960.2046 | 2,276,304.8376 |
| 1122 | 484,639.3091 | 2,274,676.1660 | 2275 | 477,956.4392 | 2,276,308.8987 |
| 1123 | 484,633.0470 | 2,274,678.0656 | 2276 | 477,952.2878 | 2,276,313.9571 |
| 1124 | 484,626.9226 | 2,274,680.3706 | 2277 | 477,948.4762 | 2,276,319.2762 |
| 1125 | 484,625.0469 | 2,274,681.1701 | 2278 | 477,945.0206 | 2,276,324.8332 |
| 1126 | 484,616.6185 | 2,274,684.8643 | 2279 | 477,941.9359 | 2,276,330.6044 |
| 1127 | 484,612.5337 | 2,274,686.7656 | 2280 | 477,939.2352 | 2,276,336.5649 |
| 1128 | 484,606.7626 | 2,274,689.8503 | 2281 | 477,936.9302 | 2,276,342.6893 |
| 1129 | 484,601.2056 | 2,274,693.3059 | 2282 | 477,935.0960 | 2,276,348.7084 |
| 1130 | 484,595.8864 | 2,274,697.1175 | 2283 | 477,924.2629 | 2,276,388.7351 |
| 1131 | 484,590.8280 | 2,274,701.2689 | 2284 | 477,919.9414 | 2,276,398.4872 |
| 1132 | 484,587.5642 | 2,274,704.3258 | 2285 | 477,919.1684 | 2,276,400.2164 |
| 1133 | 484,586.0519 | 2,274,705.7422 | 2286 | 477,910.9308 | 2,276,407.4491 |
| 1134 | 484,581.5786 | 2,274,710.5183 | 2287 | 477,906.1987 | 2,276,411.8838 |
| 1135 | 484,580.9451 | 2,274,711.2902 | 2288 | 477,904.4783 | 2,276,413.6471 |
| 1136 | 484,577.8381 | 2,274,711.8031 | 2289 | 477,885.0104 | 2,276,434.0987 |
| 1137 | 484,574.2928 | 2,274,712.5755 | 2290 | 477,464.1772 | 2,276,738.6148 |
| 1138 | 484,565.3670 | 2,274,714.6902 | 2291 | 477,403.4688 | 2,276,782.5436 |
| 1139 | 484,562.5394 | 2,274,715.4038 | 2292 | 477,361.3772 | 2,276,813.0012 |
| 1140 | 484,556.2774 | 2,274,717.3034 | 2293 | 477,141.7103 | 2,276,887.2631 |
| 1141 | 484,550.1530 | 2,274,719.6085 | 2294 | 477,068.1813 | 2,276,937.9322 |
| 1142 | 484,544.1925 | 2,274,722.3091 | 2295 | 477,043.0929 | 2,276,955.2207 |
| 1143 | 484,538.4213 | 2,274,725.3939 | 2296 | 477,029.7871 | 2,276,964.3898 |
| 1144 | 484,532.8643 | 2,274,728.8495 | 2297 | 476,966.4290 | 2,277,008.0501 |



| Delegación "El Jorullo", Puerto Vallarta, Jalisco | | | | | |
|--|--------------|----------------|---------|--------------|----------------|
| Sistema de referencia de Coordenadas: EPSG: 32613 - WGS84 / UTM Zona 13N | | | | | |
| Vértice | X | Y | Vértice | X | Y |
| 1145 | 484,527.5452 | 2,274,732.6611 | 2298 | 476,964.2164 | 2,277,020.4657 |
| 1146 | 484,522.4868 | 2,274,736.8124 | 2299 | 476,958.3319 | 2,277,053.4853 |
| 1147 | 484,517.7107 | 2,274,741.2857 | 2300 | 476,953.2997 | 2,277,081.7221 |
| 1148 | 484,513.9928 | 2,274,745.2102 | 2301 | 476,945.6789 | 2,277,124.4844 |
| 1149 | 484,503.5876 | 2,274,756.8062 | 2302 | 476,934.1939 | 2,277,126.7217 |
| 1150 | 484,502.8321 | 2,274,757.6578 | 2303 | 476,888.6981 | 2,277,190.8293 |
| 1151 | 484,498.6808 | 2,274,762.7162 | 2304 | 476,894.5852 | 2,277,222.4055 |
| 1152 | 484,497.9280 | 2,274,763.7100 | 2305 | 476,888.8194 | 2,277,232.3537 |
| 1153 | 484,489.1407 | 2,274,775.4623 | 2306 | 476,884.7391 | 2,277,239.3937 |

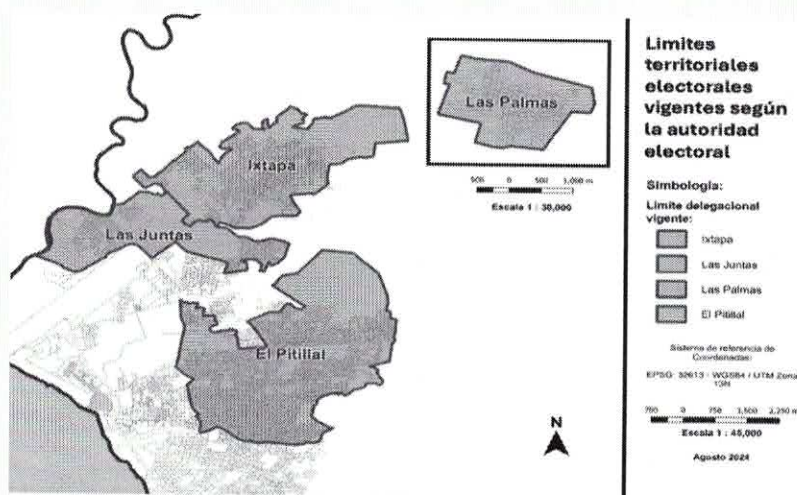
Consolidación del Modelo de Gestión Territorial de Gobierno

Las delimitaciones geográficas de las Delegaciones y Agencias Municipales han respondido a distintos criterios a lo largo del tiempo, dependiendo de la autoridad que las defina. No obstante, existe una delimitación territorial municipal debidamente georreferenciada, autorizada en los planes rectores del Ayuntamiento y que se rige por disposiciones claras, mismas que históricamente han sido establecidas por la autoridad de desarrollo urbano y ordenamiento territorial local a partir de los instrumentos del Código Urbano del Estado de Jalisco, de la Ley del Gobierno y la Administración Pública Municipal del Estado de Jalisco y de la propia normatividad municipal, a fin de garantizar la certeza jurídica en la organización y acción pública en el territorio.

A continuación, se presentan algunos de los modelos que distintas autoridades han utilizado para definir las delimitaciones territoriales, dejando al final las oficiales municipales. Cabe recalcar que estas aproximaciones han respondido a propósitos y criterios diversos, reflejando la manera en que, a lo largo del tiempo, se ha organizado y estructurado la geografía del Municipio.

Por un lado, el Instituto Nacional Electoral (INE) y el Instituto Electoral y de Participación Ciudadana del Estado de Jalisco (IEPC) establecen delimitaciones territoriales basadas en la configuración de secciones y colonias, orientadas a facilitar la organización de los procesos democrático-electorales cuando estos se celebran. Estas delimitaciones buscan garantizar una distribución equilibrada de la población, así como condiciones de accesibilidad para la ciudadanía durante las jornadas de votación.

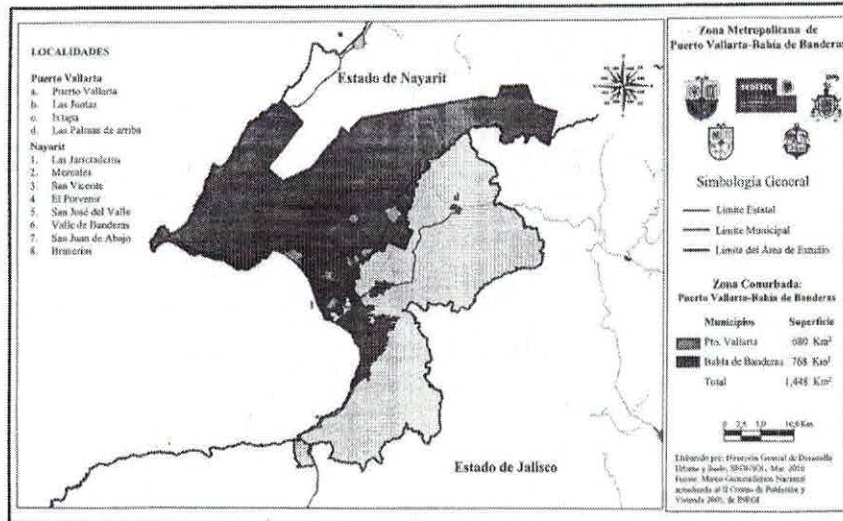
En este sentido, se trata de un esquema de carácter técnico y operativo, cuyo propósito es hacer viable la instalación de casillas, la participación ciudadana y el adecuado desarrollo de la jornada política. Su referencia en el presente apartado tiene un carácter meramente ilustrativo dentro del análisis comparativo de modelos de delimitación territorial, sin que dichos criterios resulten aplicables ni vinculantes para la definición de la organización territorial y administrativa del Municipio.



Fuente: Elaboración propia con información del Instituto Nacional Electoral (INE), Base Geográfica Digital, 2015.



También, existe una zonificación antecedente a la emisión del Programa de Ordenamiento Territorial de la Zona Metropolitana Interestatal Puerto Vallarta - Bahía de Banderas (POTZMI-BB), establecida a partir del "Convenio de Coordinación para planear y regular conjuntamente el desarrollo urbano y regional sustentable en los municipios conurbados de Puerto Vallarta, Jalisco, y Bahía de Banderas, Nayarit, que celebran la Secretaría de Desarrollo Social, los Estados de Jalisco y Nayarit y los Municipios de Puerto Vallarta y Bahía de Banderas", que tuvo el propósito de visualizar las Delegaciones y Localidades más importantes de los municipios conurbados, para efectos de proyectar su coordinación metropolitana, y que fungió como un referente importante para este fin, pues la propuesta sentó las bases para estructurar la fluctuación y coordinación de trabajos entre el municipio jalisciense de Puerto Vallarta y el nayarita de Bahía de Banderas, con miras a facilitar la planificación urbana conjunta en materia de infraestructura, movilidad y desarrollo sostenible.



Fuente: Dirección General de Desarrollo Urbano y Suelo, SEDESOL. Marco Geoestadístico Nacional, INEGI, 2005.


Ahora bien, a nivel municipal, el reconocimiento de las Delegaciones y Agencias Municipales se encuentra fundamentado en el Reglamento del Gobierno Municipal de Puerto Vallarta, Jalisco (2025), así como en los reglamentos orgánicos e internos de gobierno y administración pública que han precedido a la normativa vigente, del año 2001 y 2012 respectivamente. Por su carácter regulatorio, estos ordenamientos no han establecido la delimitación geográfica per se de cada unidad territorial, sino que las enuncian como se expone a continuación:

Artículo 17. Se reconocen como Delegaciones Municipales, las siguientes:

- El Pitillal;
- Ixtapa;
- Las Juntas;
- Las Palmas;
- Las Mojoneras;
- El Colorado;
- Mismaloya, y
- Las demás que instituya el Ayuntamiento

Artículo 18. Se reconocen como Agencias Municipales, las siguientes:

- Boca de Tomatlán;
- El Cantón;
- Derogado;
- El Jorullo;
- El Ranchito;
- El Zancudo;
- La Desembocada;
- Derogado;
- Derogado;
- Playa Grande;
- Rancho Viejo el Veladero;
- Santa Cruz de Quelitán;
- Tebelchía, y
- Las demás que instituya el Ayuntamiento.



Con lo anterior, es menester referir que la autoridad municipal en materia de desarrollo urbano es la instancia responsable de gestionar e instrumentar la cartografía oficial que da ordenamiento al territorio, pues a partir de ésta se lleva a cabo la organización, administración y distribución de los bienes y servicios públicos municipales, así como la planeación y ejecución de nuevos proyectos de infraestructura y obra pública. En términos de actuación gubernamental, la cartografía oficial utilizada por la autoridad de ordenamiento territorial tiene un peso determinante, ya que guía la planeación, regularización y el crecimiento urbano sostenible, asegurando un desarrollo territorial adecuado.

Una vez plasmados estos antecedentes, **cabe recordar en el presente Acuerdo, la vigente delimitación geográfica y territorial de las Delegaciones Municipales que integran el Municipio.**

Antes que nada, es importante referir que la propuesta técnica de delimitación elaborada por la Dirección de Ordenamiento Territorial y Desarrollo Urbano del Gobierno Municipal de Puerto Vallarta, por la que se busca inscribir visualmente a la Delegación Municipal "El Jorullo" no parte de una modificación sobre límites previamente establecidos, sino que se trata de la primer definición formal de su delimitación territorial, pues hasta ahora, no se encontraba configurada de manera expresa bajo criterios de georreferencia. En este sentido, la delimitación propuesta incorpora localidades de carácter rural y de proximidad territorial a "El Jorullo" que, por su ubicación estratégica, guardan una relación funcional con dicho núcleo de población, permitiendo su articulación como una unidad administrativa coherente. Con ello, no sólo se establece un ámbito de actuación claro para la autoridad delegacional, sino que se sientan las bases para una planeación territorial más ordenada y una mejor organización en la prestación de los servicios públicos municipales. Esta determinación responde a un análisis integral de carácter territorial y administrativo, pues entiende la transformación de Agencia a Delegación no como una acción de ampliación territorial, sino como un mecanismo de fortalecimiento gubernamental. Con ello, se optimizan y mejoran las capacidades institucionales y los mecanismos de gestión, operación y atención, ampliando los alcances administrativos, las funciones, atribuciones y responsabilidades de las autoridades del órgano de desconcentración, permitiendo una mayor eficiencia operativa, rapidez de respuesta, gestión de soluciones in situ y una mejor articulación con la estructura municipal.

Ahora bien, a diferencia de otros casos previamente analizados y dictaminados por el Ayuntamiento, la constitución de la Delegación "El Jorullo" se sustenta en una lógica de ordenamiento territorial estratégico, orientada a consolidar un nodo administrativo que permita estructurar la cobertura progresiva de servicios públicos y la presencia institucional en una zona con potencial de articulación territorial, fortaleciendo la planeación y evitando dinámicas de crecimiento desordenado. **En ese sentido, la elevación de "El Jorullo" no constituye un hecho aislado, sino que se inscribe dentro del proceso integral de reorganización territorial impulsado por el gobierno local, mediante el cual se han constituido previamente también las Delegaciones de Las Mojoneras, El Colorado y Mismaloya.**

Derivado de lo anterior, es de señalar que con la presente, se logra y alcanza la consolidación del modelo de organización territorial del Municipio de Puerto Vallarta que el Ayuntamiento ha visionado desde el cierre del año 2024, al quedar integrada su estructura por ocho Delegaciones Municipales: Las Palmas, Ixtapa, Las Juntas, El Pitillal, Las Mojoneras, El Colorado, Mismaloya y, ahora, El Jorullo; configurando un esquema administrativo completo, coherente y funcional.

En consecuencia, la presente acción, constituye el cierre del proceso de reingeniería territorial del Municipio en lo relativo a su organización mediante Delegaciones y Agencias Municipales, estableciendo un modelo definitivo que brinda certeza en la planeación, estabilidad en la gestión pública y claridad en la distribución territorial de las responsabilidades institucionales.

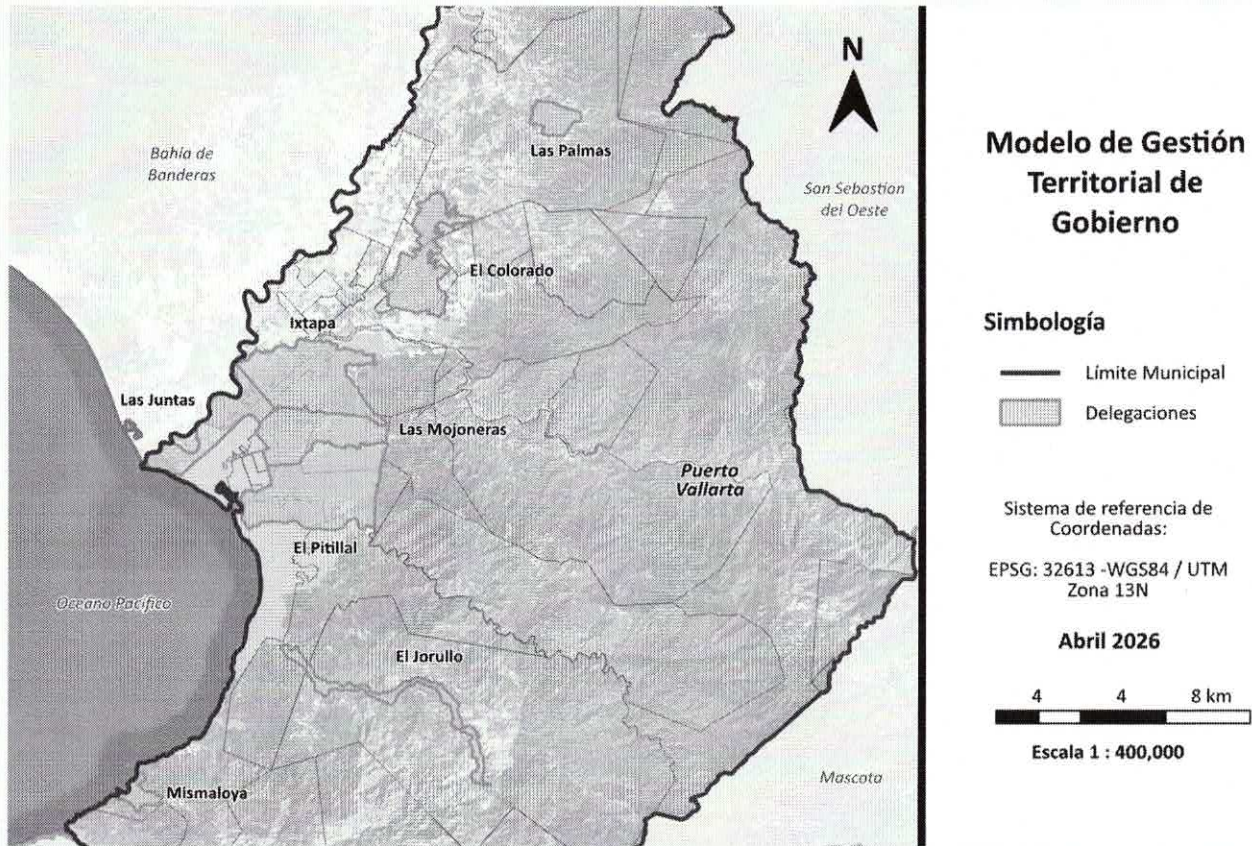


Figura 2. Consolidación del Modelo de Gestión Territorial de Gobierno del Municipio de Puerto Vallarta, Jalisco.

Cumplimiento de los requisitos para su elevación:

En armonía con los fundamentos legales que justifican la constitución de delegaciones en la Ley del Gobierno y la Administración Pública Municipal del Estado de Jalisco, que menciona lo siguiente:

“Artículo 7. Los municipios, en el ámbito de sus respectivas competencias, pueden constituir delegaciones, de acuerdo a las bases siguientes:

- I. Que un grupo de vecinos, cuyo número no sea inferior al que corresponda a las dos terceras partes de su población, lo solicite al Ayuntamiento respectivo;
- II. (...);
- III. Que tenga, cuando menos, media hectárea de terreno apto para cementerios;
- IV. Que tenga un local apropiado para la delegación, o que cuente con un terreno para construir en él, el edificio de la misma;
- V. Que cuente, cuando menos, con una **escuela primaria en funciones;**
- VI. Que tenga capacidad suficiente para apoyar la prestación de los servicios municipales correspondientes; y
- VII. Los requisitos que señalen los reglamentos municipales respectivos.” [SIC]

Y, de manera complementaria, el Reglamento del Gobierno Municipal de Puerto Vallarta, Jalisco, que menciona lo siguiente:

“Artículo 19. Para la modificación o constitución de nuevas Delegaciones Municipales, es necesario el acuerdo de Ayuntamiento por el que se especifique la delimitación geográfica y territorial en la que ejercerá sus atribuciones el órgano de desconcentración administrativa, a publicar en la Gaceta Municipal una vez se haya acreditado el cumplimiento de las bases y requisitos instados por la Ley del Gobierno y la Administración Pública Municipal del Estado de Jalisco.

“Artículo 21. Las delegaciones municipales podrán ser modificadas mediante acuerdo del Ayuntamiento, publicado en la Gaceta Municipal, por cualquiera de las siguientes causas:



- I. Por acrecentamiento o reducción de sus límites geográficos.
- II. Por cambio en su denominación
- III. Por fusión o subsunción que involucre a dos o más delegaciones preexistentes.

Para el caso de las Agencias Municipales ya reconocidas, éstas podrán modificarse previo acuerdo del Ayuntamiento sustentado en un dictamen debidamente fundado y motivado, a publicar en la Gaceta Municipal." [SIC]

Para los efectos de la presente iniciativa, se expone el apartado técnico urbanístico y de cobertura territorial relativo a las Fracciones III, IV, V y VI del Artículo 7 de la Ley del Gobierno y la Administración Pública Municipal del Estado de Jalisco (referida en adelante como la Ley) y, más adelante, el apartado en materia de la solicitud del grupo de vecinos, referida en la Fracción I de la misma normativa

Terreno apto disponible para cementerios

La propuesta de delimitación geográfica garantiza que la nueva Delegación cuente con la superficie de terreno requerida para cementerios, considerando las reservas urbanas municipales disponibles, las cuales, en caso de requerirse, podrán destinarse para este propósito en el futuro.

En este sentido, se informa que la Agencia Municipal "El Jorullo" cuenta con distintas Reservas Urbanas, las cuales son susceptibles de urbanizar. Por lo tanto, las Áreas de Cesión para Destinos que resulten de las acciones urbanísticas, podrán ser destinadas para un cementerio.

Para el caso concreto, se propone un predio con una superficie de 1.09 ha, el cual, se ilustra en el siguiente gráfico para efectos de **cumplir con el requisito establecido en la Fracción III del Artículo 7 de la Ley**, asegurando la disponibilidad de suelo para este fin en la propuesta de la nueva Delegación. Con ello, se **acredita el cumplimiento normativo en materia de infraestructura destinada a cementerios**.

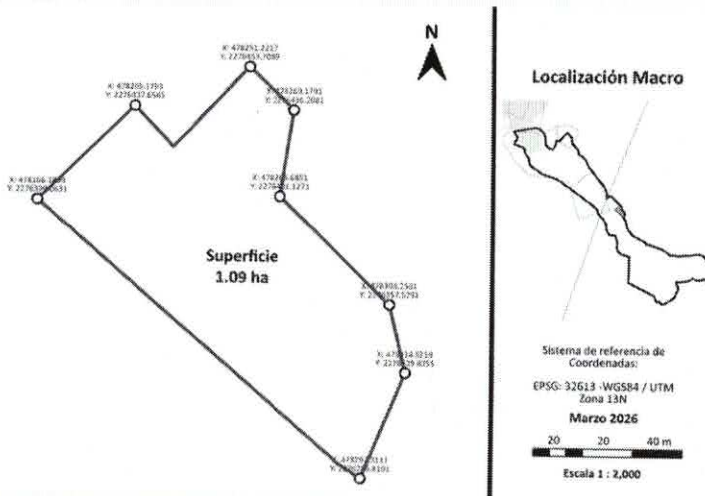


Figura 3. Terreno propuesto para ser usado como cementerio municipal.

Fuente: Dirección de Cooperación y Proyectos Estratégicos y Dirección de Ordenamiento Territorial y Desarrollo Urbano.

| Localización del predio propuesto para cementerio municipal | | | | | |
|--|--------------|----------------|---------|--------------|----------------|
| Sistema de referencia de Coordenadas: EPSG: 32613 - WGS84 / UTM Zona 13N | | | | | |
| Vértice | X | Y | Vértice | X | Y |
| 1 | 478,220.9408 | 2,276,421.1589 | 10 | 478,297.3111 | 2,276,286.8101 |
| 2 | 478,224.8961 | 2,276,425.4107 | 11 | 478,290.0708 | 2,276,291.6282 |
| 3 | 478,251.2217 | 2,276,453.7089 | 12 | 478,288.2481 | 2,276,292.8411 |
| 4 | 478,269.1791 | 2,276,436.2081 | 13 | 478,284.9114 | 2,276,295.7449 |
| 5 | 478,265.9676 | 2,276,415.7014 | 14 | 478,266.8423 | 2,276,311.4696 |
| 6 | 478,263.6851 | 2,276,401.1271 | 15 | 478,166.1899 | 2,276,399.0631 |
| 7 | 478,308.2581 | 2,276,357.5791 | 16 | 478,205.1793 | 2,276,437.6565 |
| 8 | 478,309.9974 | 2,276,350.2386 | 17 | 478,220.7973 | 2,276,421.0047 |
| 9 | 478,314.8319 | 2,276,329.8355 | 18 | 478,220.9408 | 2,276,421.1589 |



Local apropiado para la Delegación

De igual manera, en “El Jorullo” se puede contar con un espacio apto para el funcionamiento administrativo de la Delegación, el cual se localiza en la calle Felipe Ángeles número 1971, en la localidad de Paso Ancho, en el municipio de Puerto Vallarta, Jalisco, México (Latitud 20.58343, Longitud -105.20800). En su totalidad, dicho inmueble corresponde a las instalaciones de la Casa Ejidal El Jorullo, no obstante, dentro de la misma, de manera histórica y reiterada en el tiempo, se ha destinado un área específica para el despacho de los asuntos propios de la agencia municipal.

Esta circunstancia ha permitido que la función auxiliar administrativa encomendada al titular de la Agencia, se ejerza desde dicho establecimiento, sirviendo como un espacio de atención y gestión para la comunidad. Por lo anterior, se da continuidad a la utilización del espacio asignado, en el marco, ahora, de la figura delegacional.

En este sentido, la existencia, disponibilidad y uso del espacio referido permiten tener por satisfecho el requisito previsto en la Fracción IV del Artículo 7 de la Ley, al contar con un local apropiado para el ejercicio de las atribuciones de la Delegación, en un esquema de coordinación con la autoridad agraria que administra el inmueble y que ha tenido a bien posibilitar su utilización para estos fines en el pasado, sin perjuicio de las gestiones de coordinación que, en su caso, se establezcan para formalizar su aprovechamiento y fortalecer la certeza para la operación institucional.



Figura 4. Inmueble ubicado en El Jorullo, utilizado para funciones de atención administrativa y reunión comunitaria. Fuente: Archivo de la Agencia Municipal El Jorullo, 2026.

Escuelas de educación básica en funciones

Atendiendo el requisito de la Fracción V del Artículo 7 de la Ley, en la delimitación geográfica, se cuenta con tres escuelas primarias operativas, requisito esencial para proceder conforme a la normativa vigente. De acuerdo con las disposiciones legales aplicables, la constitución de nuevas delegaciones requiere la presencia de al menos una escuela primaria en funciones, en ese sentido, ante la propuesta de elevación de la figura de Agencia a Delegación, se cumple cabalmente con dicho requisito, ya que existe infraestructura básica respecto a la esfera educativa de nivel primaria:

| No. | Nombre de la escuela | Sector |
|-----|-----------------------------|---------|
| 1 | Escuela Primaria Progreso | Público |
| 2 | Escuela Francisco I. Madero | Público |
| 3 | Escuela Primaria El Jorullo | Público |

Capacidad de prestación de servicios municipales

Con base en el Plan Parcial de Desarrollo Urbano, Distrito Urbano 08, existen datos relevantes sobre la cobertura de servicios públicos que permiten sustentar el cumplimiento del requisito legal sobre la



Equipamiento urbano y social: Dentro del distrito urbano se identifican 39 treinta y nueve unidades de educación y cultura; 10 diez unidades de equipamiento de salud y asistencia social; 08 ocho unidades de comercio y abasto; 02 dos unidades para el rubro de comunicación y transporte; 29 veintinueve unidades en la categoría de recreación y deporte, y, 08 ocho unidades de equipamiento en administración pública y servicios urbanos.

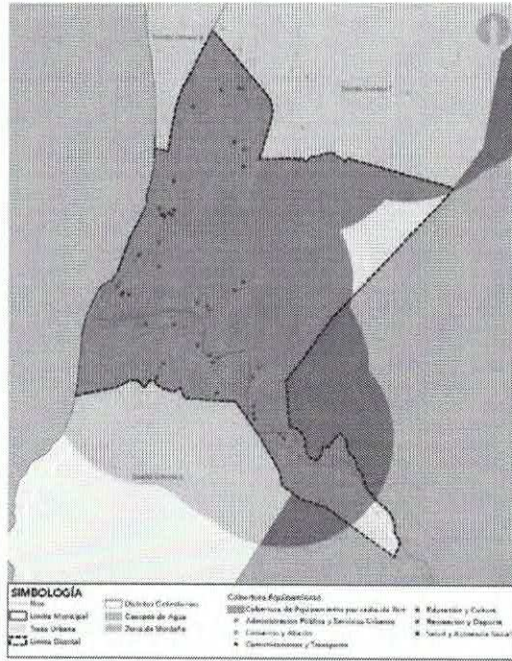


Figura 7. Equipamiento urbano.

Fuente: Plan Parcial de Desarrollo Urbano, Distrito Urbano 08

Sistema vial y conectividad: El distrito cuenta con 08 ocho vialidades primarias y secundarias, destacando las calles Basilio Badillo, Morelos, Perú, Colombia, Avenida Francisco Medina Ascencio que conectan a la comunidad con otras áreas del municipio, permitiendo movilidad eficiente para el acceso y prestación de servicios públicos y municipales.

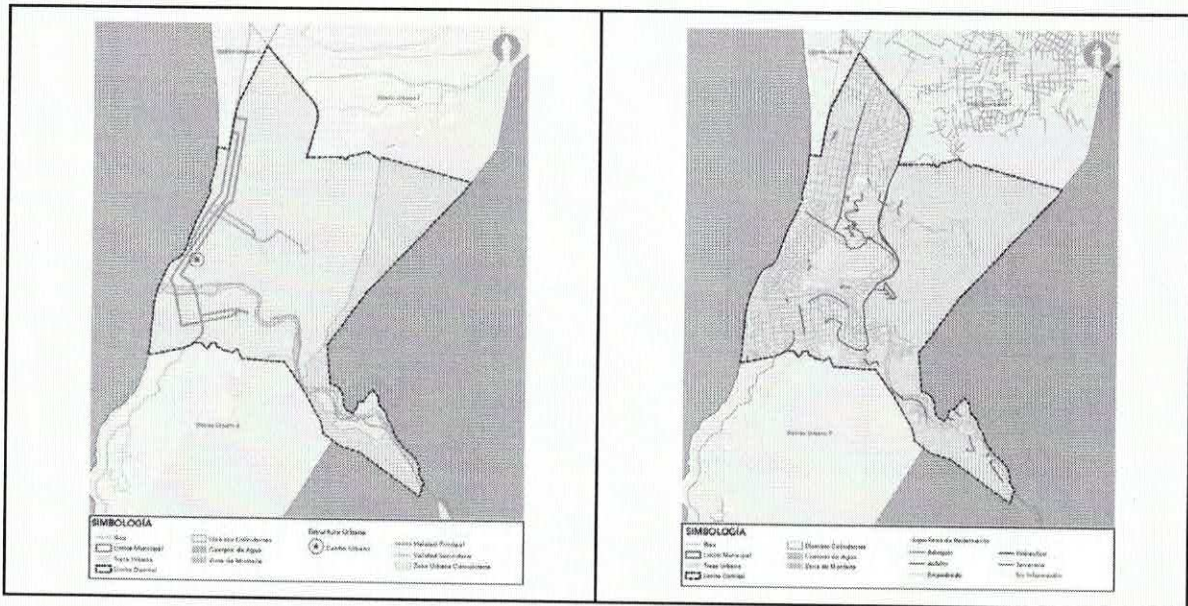


Figura 8. Vialidades y superficie de rodamiento.

Fuente: Plan Parcial de Desarrollo Urbano, Distrito Urbano 08

Uso de suelo y vocación territorial: Dentro del territorio que comprende el Distrito Urbano 8 se identifica la existencia de zonas donde predominan el uso habitacional, el uso turístico y el uso destinado a comercios y servicios. No obstante, alrededor del 15.85% del territorio está destinado al uso de Espacios Verdes y Abiertos, mientras que el 18.16% se considera para aprovechamiento de uso Forestal.

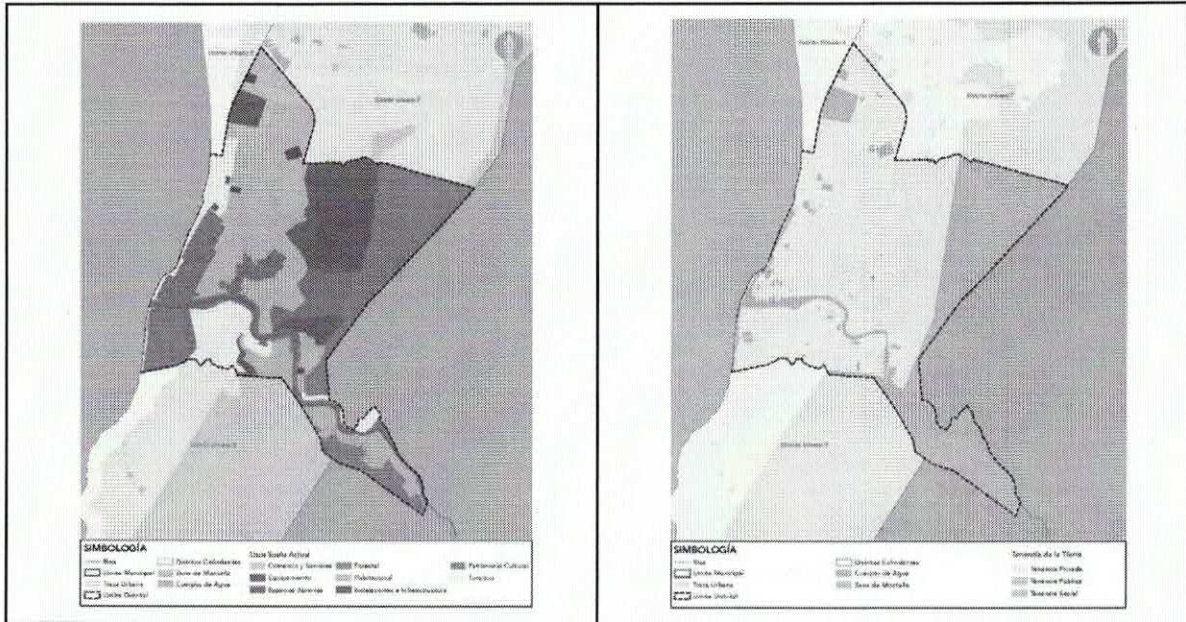


Figura 9. Uso de suelo actual y tenencia de la tierra.
Fuente: Plan Parcial de Desarrollo Urbano, Distrito Urbano 08

Solicitud vecinal y proceso de participación ciudadana

En lo relativo a la solicitud vecinal que refiere la fracción I del artículo 7 de la Ley del Gobierno y la Administración Pública Municipal del Estado de Jalisco, con información proporcionada por la Gerencia de Construcción de Comunidad y Cultura de la Participación, se da cuenta de la celebración del siguiente procedimiento:

1. Durante el mes de febrero de 2025, en el marco de la inauguración de una obra pública vial en El Jorullo, encabezada por el ciudadano Presidente Municipal y en la que participaron autoridades locales, vecinos y ejidatarios, se manifestó de manera reiterada el interés de la comunidad en que la Agencia Municipal El Jorullo fuere elevada a la categoría de Delegación.
2. En virtud de lo anterior, la Dirección de Participación Social, en coordinación estrecha con la Gerencia de Construcción de Comunidad y Cultura de la Participación, inició un proceso de consultación para verificar si, en efecto, se sostenía como voluntad plena de las y los vecinos, habitantes y personas residentes de "El Jorullo", transicionar de su actual modelo de desconcentración administrativa en forma de Agencia, a uno nuevo en forma de Delegación. El procedimiento ejecutado por las referidas autoridades, permitió dar curso a la solicitud de la ciudadanía, en atención al planteamiento expuesto directamente por las y los vecinos en dicho espacio de trabajo intersectorial.
3. En ese sentido, del 24 de marzo al 01 de abril de 2026, la Dirección de Participación Social, junto a la Dirección de Calidad de Vida y Desarrollo Social, así como a la Gerencia de Construcción de Comunidad y Cultura de la Participación, implementaron un ejercicio participativo y de consultación en el territorio comprendido por la Agencia Municipal El Jorullo, así como en las localidades vecinas, con el objetivo de verificar y validar la solicitud vecinal para la creación de una nueva Delegación Municipal.
4. **Determinación del umbral de validación:** Conforme a los datos del Censo de Población y Vivienda de 2020 del INEGI, la población de la Agencia Municipal El Jorullo y localidades conexas, es de aproximadamente **650 personas**. Considerando lo dispuesto en los Artículos 34 y 35 de la Constitución Política de los Estados Unidos Mexicanos, se estableció que la participación en la consultación se circunscribiría a personas con capacidad jurídica plena, es decir, ciudadanos mayores de edad. En ese sentido, de los 650 pobladores del polígono elaborado por la Dirección de Ordenamiento Territorial y Desarrollo Urbano, comprendido por **El Jorullo, El Agua Zarca,**



Guásimas, El Hundido, Los Almacenes, Los Llanitos, Paso del Guayabo, La Arenita, Paso del Molino y Los Robles; son mayores de 18 años: 424 personas, a la publicación del Censo 2020.

5. Cálculo del número mínimo de manifestaciones de voluntad requeridas: Dado que el umbral mínimo requerido según la fracción primera del artículo 7 de la Ley de Gobierno y la Administración Pública Municipal del Estado de Jalisco, debe ser no menor a las dos terceras partes de dicha población vecindada, se ponderó que la solicitud debería ser **ratificada por cuando menos 283 vecinas y vecinos mayores de edad**, con capacidad jurídica y reconocida por ley para ejercer total y plenamente derechos cívico-políticos y contraer responsabilidades cívicas.
6. El formato de participación diseñado sirvió para documentar la voluntad ciudadana mediante la recolección de firmas. En dicho instrumento, las y los vecinos mayores de edad indicaron su nombre completo, domicilio, y los datos de su credencial oficial con fotografía con clave y numerales, además de rubricar su respaldo expreso a la solicitud. Este procedimiento permitió dejar constancia verificable de cada manifestación individual. Los formatos donde se manifiesta la solicitud de la comunidad, se adjuntan a la presente iniciativa como ANEXO 1.
7. Una vez concluido el proceso, se constata por la autoridad ejecutiva de participación social y organización comunitaria del Gobierno Municipal, que se recabaron un total de **324 validaciones**, mediante firma de vecinas y vecinos del territorio, superando el umbral de **283 firmas requeridas**.
8. Antecedente normativo: Cabe señalar que el procedimiento de recuperación y validación de la solicitud vecinal, implementado en el presente caso, es el mismo que ya fue aplicado en el mes de febrero de 2025, cuando se llevó a cabo la validación ciudadana de la solicitud vecinal para elevar la entonces Agencia Municipal Las Mojoneras a la categoría de Delegación Municipal, también cuando se realizó un ejercicio homólogo entre marzo y junio de 2025 para El Colorado y finalmente, cuando se realizó para Mismaloya, entre septiembre y noviembre de 2025. En aquellas ocasiones, los dictámenes en que derivaron las iniciativas, fueron aprobadas por el H. Ayuntamiento de Puerto Vallarta por cada caso, estableciendo así un precedente administrativo directo y vigente dentro de este máximo órgano de gobierno y sus órganos colegiados.

Cabe recordar que, para la definición de dicho procedimiento aplicado al primero de los ejercicios de consultación, es decir, en Las Mojoneras, se tomó como precedente inmediato la experiencia del municipio vecino de Tomatlán, Jalisco; que en el año 2022 constituyó la Delegación El Gargantillo. Este antecedente fue de especial relevancia, dado que representó la primera creación formal de una Delegación Municipal en la Entidad Federativa en más de 70 años, estableciendo un criterio técnico y jurídicamente sustentado para la validación de la voluntad ciudadana en procesos de desconcentración administrativa de este tipo, es decir, no explícitamente regulados por el Código Urbano del Estado de Jalisco. En seguimiento de esa experiencia institucional, la Dirección de Participación Social y la Dirección de Calidad de Vida y Desarrollo Social sostuvieron una reunión de trabajo técnico con la Secretaría General del Ayuntamiento de Tomatlán el 31 de octubre de 2024, a fin de analizar la estructura documental empleada, y a partir de ello, se adaptaron formatos locales para la acreditación de vecindad y la recuperación formal de la voluntad popular, utilizados como base, de nueva cuenta, para el ejercicio participativo en El Jorullo.

9. A partir de ese trayecto institucional, el Ayuntamiento de Puerto Vallarta consolidó un mecanismo propio, ya validado en Comisiones Edilicias y en el propio Cabildo, lo que constituye un referente procedimental inmediato con la legitimidad del cuerpo colegiado. El presente, replica de manera íntegra los criterios técnicos, la metodología participativa y los formatos institucionales de consultación aplicados en el caso de Las Mojoneras, El Colorado y de Mismaloya, manteniendo plena congruencia con lo resuelto en aquel precedente legal. Así, este nuevo proceso se alinea con una práctica administrativa ya reconocida y aceptada por el Honorable Ayuntamiento de Puerto Vallarta.



10. A manera de resumen, la Dirección de Participación Social, conforme a las atribuciones que le confiere el Artículo 234 del Reglamento del Gobierno Municipal de Puerto Vallarta, Jalisco, instrumentó el procedimiento de consultación para asegurarse de validar la solicitud externada por vecinas y vecinos de El Jorullo. El inicio de recolección de firmas comenzó desde el **24 de marzo de 2026** y **culminó el 01 de abril de 2026**; asegurando la aplicación de mecanismos efectivos para informar a la ciudadanía de los alcances y efectos de dicha solicitud, ante el caso de que ésta fuera autorizada por el Ayuntamiento de Puerto Vallarta. Durante este periodo, se recabaron, como ya se ha mencionado, un total de **324 suscripciones de vecinas y vecinos a la solicitud, superando el umbral de 283 necesario** para la procedencia de la misma.
11. En virtud de los resultados obtenidos y luego de analizar la documentación y los anexos presentados, es de concluir que se acredita también, **el cumplimiento de lo dispuesto en el artículo 7, fracción I de la Ley del Gobierno y la Administración Pública Municipal del Estado de Jalisco, lo que confirma que la solicitud vecinal cuenta con el respaldo necesario para proceder con la elevación de El Jorullo a Delegación Municipal.**

Finalmente, se sostiene que la voluntad expresada por las y los habitantes del territorio, vecinas y vecinos de la comunidad de El Jorullo, es legítima, motivada y plenamente válida, lo que confirma el interés, anhelo y solicitud que las y los pobladores transmitieron al titular de la Presidencia Municipal en febrero del año 2025.

MARCO JURÍDICO

La Constitución Política de los Estados Unidos Mexicanos en su artículo 115, establece que el municipio es la base de la organización política y administrativa de los estados, considerando que cada municipio cuenta con personalidad jurídica propia y autonomía para administrar su patrimonio. Asimismo, faculta a los Ayuntamientos tendrán facultades para aprobar los reglamentos, circulares y disposiciones administrativas de observancia general dentro de sus respectivas jurisdicciones, que organicen la administración pública municipal, regulen las materias, procedimientos, funciones y servicios públicos de su competencia.

A su vez, la Constitución Política del Estado de Jalisco, en el artículo 73, establece que el municipio es la base de la organización política y administrativa del Estado, con personalidad jurídica y patrimonios propios, reforzando la autonomía de los Ayuntamientos, quienes ejercen directamente el gobierno municipal, a través de los órganos electos por la ciudadanía como la presidencia municipal, las regidurías y la sindicatura. Por lo tanto, corresponde al Ayuntamiento regular y adecuar su estructura territorial y administrativa para responder a las necesidades de su población.

Por su parte, el artículo 40 de la Ley del Gobierno y la Administración Pública Municipal del Estado de Jalisco establece que los Ayuntamientos pueden expedir, de acuerdo con las leyes estatales en materia municipal los bandos de policía y gobierno, así como los reglamentos, circulares y disposiciones administrativas de observancia general, dentro de sus respectivas jurisdicciones, que regulen asuntos de su competencia, mientras tanto, el artículo 41 fracción II y 50 fracción I del mismo ordenamiento, faculta a los Regidores integrantes de los Ayuntamientos para presentar iniciativas de ordenamientos municipales.

En ese tenor, el artículo 42, fracción VI de la ley mencionada, señala que los ordenamientos municipales pueden reformarse, modificarse, adicionarse, derogarse o abrogarse, siempre que se cumpla con los requisitos de discusión, aprobación, promulgación y publicación por parte del Ayuntamiento; por otro lado, el párrafo segundo del artículo 60 indica que los ordenamientos municipales deben regular las atribuciones de las dependencias y entidades que integran la administración pública municipal. Asimismo, la propia Ley reconoce a través de sus artículos 7 y 9, la facultad del municipio para construir y reglamentar delegaciones y agencias municipales, diferenciándose en función de ciertos requisitos en materia de infraestructura, servicios y capacidad organizativa; mientras que las delegaciones deben de cumplir condiciones específicas para su establecimiento, las agencias pueden crearse en aquellos centros de población que no reúnan tales características.



Finalmente, en armonía con las disposiciones anteriormente citadas, el Reglamento del Gobierno Municipal de Puerto Vallarta, en su capítulo II, denominado "De la Identidad, Organización y Población del Territorio", menciona los pormenores para la creación de delegaciones y, en su caso, agencias municipales.

De tal forma, la creación de la nueva delegación resultará en una mejor distribución de los recursos municipales y en una atención más eficiente a las necesidades de los habitantes. Al elevar la Agencia municipal "El Jorullo" a la categoría de delegación, se facilitará la gestión pública y se mejorará la calidad de los servicios, lo que a su vez contribuirá al desarrollo sostenible, compacto y equilibrado de Puerto Vallarta.

Dada la evidencia de crecimiento poblacional, la infraestructura existente, y el cumplimiento de los requisitos legales, la creación de la nueva delegación en sustitución de la agencia municipal es una medida viable y necesaria. Esta reforma permitirá una mejora significativa en la gestión administrativa y en la calidad de los servicios públicos, beneficiando directamente a las y los ciudadanos garantizando un desarrollo ordenado, responsable y eficiente del Municipio.

Por lo anteriormente expuesto y fundado, tenemos a bien proponer a la consideración del Pleno del H. Ayuntamiento Constitucional de Puerto Vallarta, para su aprobación y autorización, los siguientes puntos de

ACUERDO

PRIMERO.- Se aprueba el turno de la presente iniciativa a la Comisión Edilicia Permanente de Gobernación, en calidad de convocante, y a las Comisiones Edilicias Permanentes de Participación Social y Organización Comunitaria, así como de Planeación de la Ciudad, Obra Pública y Ordenamiento Territorial, en calidad de coadyuvantes, para su estudio, análisis y dictaminación correspondiente.

SEGUNDO.- Se aprueba suprimir la Agencia Municipal denominada "El Jorullo", de conformidad con los Artículos 20, 21 y 22 del Reglamento del Gobierno Municipal de Puerto Vallarta, Jalisco.

TERCERO.- Se aprueba constituir la Delegación Municipal denominada "El Jorullo", de conformidad con los artículos 19, 21 y 22 del Reglamento del Gobierno Municipal de Puerto Vallarta, Jalisco, conforme a las delimitaciones territoriales y coordinadas geográficas establecidas en el documento técnico que se adjunta al presente Acuerdo y forma parte integral del mismo.

CUARTO.- Por efecto de la constitución de la Delegación Municipal El Jorullo, se adiciona la Fracción VIII y se recorren las subsiguientes del Artículo 17 del Reglamento del Gobierno Municipal de Puerto Vallarta, Jalisco, conforme al cuadro comparativo a continuación:

| REGLAMENTO DEL GOBIERNO MUNICIPAL DE PUERTO VALLARTA, JALISCO | |
|--|--|
| TEXTO VIGENTE | DEBE DECIR |
| <p>Artículo 17. Se reconocen como Delegaciones Municipales, las siguientes:</p> <ul style="list-style-type: none"> I. El Pitillal; II. Ixtapa; III. Las Juntas; IV. Las Palmas; V. Las Mojoneras; VI. El Colorado; VII. Mismaloya, y VIII. Las demás que instituya el Ayuntamiento. | <p>Artículo 17. [...]</p> <ul style="list-style-type: none"> I. a VI [...] VII. Mismaloya; VIII. El Jorullo, y IX. Las demás que instituya el Ayuntamiento. |



Así se establece, para quedar como sigue:

Artículo 17. Se reconocen como Delegaciones Municipales, las siguientes:

- I. El Pitillal;
- II. Ixtapa;
- III. Las Juntas;
- IV. Las Palmas;
- V. Las Mojoneras;
- VI. El Colorado;
- VII. Mismaloya;
- VIII. El Jorullo, y**
- IX. Las demás que instituya el Ayuntamiento.

QUINTO.- En consecuencia a la supresión de la Agencia Municipal El Jorullo, se deroga la Fracción IV del Artículo 18 del Reglamento del Gobierno Municipal de Puerto Vallarta, Jalisco; conforme al cuadro comparativo a continuación:

| REGLAMENTO DEL GOBIERNO MUNICIPAL DE PUERTO VALLARTA, JALISCO | |
|--|---|
| TEXTO VIGENTE | DEBE DECIR |
| <p>Artículo 18. Se reconocen como Agencias Municipales, las siguientes:</p> <ul style="list-style-type: none"> I. Boca de Tomatlán; II. El Cantón; III. Derogado; IV. El Jorullo; V. El Ranchito; VI. El Zancudo; VII. La Desembocada; VIII. Derogado; IX. Derogado; X. Playa Grande; XI. Rancho Viejo el Veladero; XII. Santa Cruz de Quelitán; XIII. Tebelchía, y XIV. Las demás que instituya el Ayuntamiento. | <p>Artículo 18. [...]</p> <ul style="list-style-type: none"> I. a III [...] IV. Derogado; V. a XIV [...] |

Así se establece, para quedar como sigue:

Artículo 18. Se reconocen como Agencias Municipales, las siguientes:

- I. Boca de Tomatlán;
- II. El Cantón;
- III. Derogado;
- IV. **Derogado;**
- V. El Ranchito;
- VI. El Zancudo;
- VII. La Desembocada;
- VIII. Derogado;
- IX. Derogado;
- X. Playa Grande;
- XI. Rancho Viejo el Veladero;
- XII. Santa Cruz de Quelitán;
- XIII. Tebelchía, y
- XIV. Las demás que instituya el Ayuntamiento.



TRANSITORIOS

Primero.- Publíquese el presente Acuerdo de Ayuntamiento en la Gaceta Municipal de Puerto Vallarta en términos de lo dispuesto en los artículos 16, 19, 20, 21 y 52 del Reglamento del Gobierno Municipal de Puerto Vallarta, Jalisco.

Segundo.- El presente Acuerdo entrará en vigor al día siguiente de su publicación en la Gaceta Municipal de Puerto Vallarta.

Tercero.- A partir de la entrada en vigor del presente Acuerdo, por única ocasión, la o el Delegado Municipal de la Delegación El Jorullo, recibirá nombramiento como Encargado de Despacho, mismo que recaerá en una persona servidora pública ya en funciones e integrada dentro de la estructura de la Administración Pública Municipal, quien deberá cumplir con los requisitos de elegibilidad que refiere el Artículo 324 del Reglamento del Gobierno Municipal de Puerto Vallarta, Jalisco; dicho Encargado de Despacho ejercerá las funciones y atribuciones correspondientes a las y los Delegados Municipales en la delimitación geográfica correspondiente a la Delegación El Jorullo, hasta la designación formal de un Delegado titular, en los términos que disponen los Artículos 322 y 323 del referido Ordenamiento.

Cuarto.- Se instruye a la Hacienda Municipal y a la Oficialía Mayor Administrativa y de Gestión Humana a proyectar en el Presupuesto de Egresos para el ejercicio fiscal 2027, las previsiones necesarias que aseguren la continuidad funcional y operativa de la Delegación Municipal El Jorullo, así como su respectiva transición de la figura de Agencia a Delegación, particularmente en lo referente a su estructura organizacional, plantilla y los recursos humanos indispensables para el debido funcionamiento del órgano de desconcentración administrativa.

Quinto.- Se instruye a la Coordinación de Delegaciones a implementar los procesos de inducción, capacitación y socialización necesarios para garantizar el adecuado desempeño de la persona Encargada de Despacho de la Delegación Municipal "El Jorullo", al tiempo de informar a la comunidad sobre sus respectiva designación provisional y responsabilidades, conforme a la normatividad aplicable. Una vez efectuado el nombramiento de la persona Delegada titular, la Coordinación habrá de realizar de nueva cuenta este procedimiento, favoreciendo en todo momento la continuidad operativa del nuevo órgano de desconcentración administrativa.

Sexto.- Se instruye a la Dirección de Patrimonio Municipal, a realizar las gestiones necesarias para la actualización de los registros, inventarios y cartas de resguardo de los bienes muebles e inmuebles actualmente asignados a la Agencia Municipal El Jorullo, a efecto de formalizar su adscripción a la Delegación Municipal El Jorullo, garantizando la continuidad en su administración, custodia y uso conforme a la normativa aplicable.

Séptimo.- Se faculta a los ciudadanos Presidente Municipal, Secretario General y Síndico Municipal de este H. Ayuntamiento, a suscribir la documentación inherente al cumplimiento del presente Acuerdo.

En virtud de lo establecido en la iniciativa anterior, se llevó a cabo el ejercicio de dictaminación a partir de las siguientes:

II. CONSIDERACIONES

1. El Artículo 115 de la Constitución Política de los Estados Unidos Mexicanos establece que los estados adoptarán, para su régimen interior, la forma de gobierno republicano, representativo, democrático, laico y popular, teniendo como base de su división territorial y de su organización política y administrativa, el municipio libre; asimismo establece que los municipios estarán investidos de personalidad jurídica y manejarán su patrimonio conforme a la ley. Los ayuntamientos tendrán facultades para aprobar, de acuerdo con las leyes en materia municipal que deberán expedir las legislaturas de los Estados, los bandos de policía y gobierno, los reglamentos, circulares y disposiciones administrativas de observancia general dentro de sus



respectivas jurisdicciones, que organicen la administración pública municipal, regulen las materias, procedimientos, funciones y servicios públicos de su competencia y aseguren la participación ciudadana y vecinal.

2. De conformidad con lo establecido en el Artículo 73 de la Constitución Política del Estado de Jalisco, cada municipio será gobernado por un Ayuntamiento de elección popular directa, que residirá en la cabecera municipal. La competencia que esta Constitución otorga al gobierno municipal se ejercerá por el Ayuntamiento de manera exclusiva, que se integrará por una Presidencia Municipal, regidurías y sindicatura electos popularmente.
3. En ese contexto, el artículo 40 de la Ley del Gobierno y la Administración Pública Municipal del Estado de Jalisco establece que los Ayuntamientos pueden expedir, de acuerdo con las leyes estatales en materia municipal los bandos de policía y gobierno, así como los reglamentos, circulares y disposiciones administrativas de observancia general, dentro de sus respectivas jurisdicciones, que regulen asuntos de su competencia.
4. De la misma manera, la propia Ley del Gobierno y la Administración Pública Municipal del Estado de Jalisco en sus artículos 7 y 9 establece la competencia municipal para constituir delegaciones y agencias municipales.
5. Con base en lo anterior, el Capítulo II, denominado "De la Identidad, Organización y Población del Territorio" en su sección segunda "De las Delegaciones y Agencias Municipales y los Distritos Urbanos y Rurales" del Reglamento del Gobierno Municipal de Puerto Vallarta, Jalisco; refiere a los pormenores para la creación de delegaciones y, en su caso agencias municipales.
6. El Artículo 80 del Reglamento del Gobierno Municipal de Puerto Vallarta, Jalisco, establece las facultades de la Comisión de Gobernación del Ayuntamiento entre las que destaca la siguiente:

Artículo 80. *Además de las facultades genéricas que le competen, la Comisión Edilicia de Gobernación ejercerá las siguientes atribuciones:*

I. a VI. ...


VII. Dictaminar sobre la creación, modificación o supresión de Delegaciones o Agencias Municipales, y

VIII. ...

7. El Artículo 99 del Reglamento del Gobierno Municipal de Puerto Vallarta, Jalisco, establece las facultades de la Comisión de Planeación de la Ciudad, Obra Pública y Ordenamiento Territorial entre las que destaca las siguientes:

Artículo 99. *Además de las facultades genéricas que le competen, la Comisión Edilicia de Planeación de la Ciudad, Obra Pública y Ordenamiento Territorial, ejercerá las siguientes atribuciones:*

- I. *Dictaminar todos los asuntos de competencia del Ayuntamiento, que estén relacionados con la garantía del Derecho a la Ciudad, la planeación del desarrollo urbano, la infraestructura, la imagen urbana y la constitución de reservas territoriales ya sea por interés público, o de preservación y salvaguarda patrimonial, histórica, cultural o natural, y*
- II. *Proponer lineamientos tendientes a mejorar los criterios para la ejecución de la obra pública y su supervisión.*



8. El Artículo 86 del Reglamento del Gobierno Municipal de Puerto Vallarta, Jalisco, establece las facultades de la Comisión de Participación Social y Organización Comunitaria entre las que destaca las siguientes:

Artículo 86. *Además de las facultades genéricas que le competen, la Comisión Edilicia de Participación Social y Organización Comunitaria, ejercerá las siguientes atribuciones:*

- I. Estudiar y dictaminar todo lo concerniente a la integración y validación de los organismos de representación vecinal;*
 - II. Promover disposiciones normativas que favorezcan la adecuada instalación y funcionamiento de todos los consejos, comités, órganos, juntas y cuerpos de gobernanza intersectorial legalmente reconocidos por el Gobierno Municipal a través de sus bandos, ordenamientos y disposiciones reglamentarias, y*
 - III. Fijar las directrices de la política municipal en materia de fomento a las actividades de las agrupaciones de la sociedad civil que realizan funciones de beneficio público.*
9. Que, del análisis integral de la iniciativa y de los elementos técnicos, sociales y territoriales que la sustenta, se advierte que la propuesta de elevar la Agencia Municipal "El Jorullo" a la categoría de Delegación Municipal resulta viable desde una perspectiva territorial, administrativa y de gobernanza local, en virtud de que el polígono propuesto presenta continuidad espacial, identidad comunitaria, funcionalidad operativa y condiciones que permiten garantizar una adecuada prestación de servicios públicos, así como una relación más cercana y efectiva entre la autoridad municipal y la población asentada en dicha zona.
10. A su vez, la presente propuesta se inscribe dentro de un proceso más amplio de reorganización territorial y fortalecimiento institucional impulsado por el Ayuntamiento de Puerto Vallarta, orientado a consolidar un modelo de gestión pública moderno, cercano y eficiente, capaz de responder a los retos actuales en materia de crecimiento urbano, prestación de servicios, desarrollo social y ordenamiento territorial, mediante la elevación progresiva de diversas demarcaciones a la categoría de Delegación Municipal, como lo son: Las Mojoneras, El Colorado, Mismaloya y ahora El Jorullo, representando una estrategia progresiva que busca fortalecer la respuesta institucional frente a los nuevos retos a los que se enfrenta una ciudad como Puerto Vallarta.
11. Asimismo, la propuesta es congruente con los compromisos internacionales asumidos por México en el marco de la Agenda 2030 para el Desarrollo Sostenible, particularmente con el ODS 11, relativo a lograr que las ciudades y los asentamientos humanos sean inclusivos, seguros, resilientes y sostenibles, así como el ODS 16, orientado a promover instituciones eficaces, responsables y cercanas a las y los ciudadanos.
12. Que, adicionalmente, del estudio de la iniciativa y de la información contenida en su exposición de motivos, se desprende el cumplimiento de los requisitos establecidos en el artículo 7 de la Ley del Gobierno y la Administración Pública Municipal del Estado de Jalisco para la constitución de Delegaciones Municipales, al acreditarse el cumplimiento de los requisitos previstos, lo que permite considerar la propuesta como jurídica y materialmente procedente.
13. Bajo este marco normativo, se acredita la existencia de una solicitud vecinal suficiente, derivada no sólo de las manifestaciones realizadas por la comunidad en el territorio, sino también del proceso formal de participación y consultación implementado por las autoridades



municipales competentes, mediante el cuál se validó la voluntad de las y los habitantes y de sus localidades aledañas para transitar a la categoría de Delegación Municipal.

14. A su vez, relativo a la disponibilidad de terreno apto para cementerios, se considera que el territorio propuesto cuenta con condiciones materiales y de disposición territorial que permiten garantizar este elemento conforme a la normatividad aplicable, lo cual se encuentra debidamente considerado dentro de la planeación territorial de la zona.
15. En cuanto al requisito establecido en la fracción IV del artículo 7 de la Ley del Gobierno y la Administración Pública Municipal del Estado de Jalisco, relativo a contar con un local apropiado para la Delegación o con un terreno para su construcción, se tiene por acreditado, al existir un espacio destinado de manera histórica y continua para el despacho y atención de los asuntos administrativos vinculados a la autoridad auxiliar municipal en el territorio de "El Jorullo", mismo que ha funcionado como punto de atención y gestión de la actual agencia. De manera complementaria, los escritos presentados por el Comisariado Ejidal de El Jorullo y Anexos reflejan la disposición de la comunidad ejidal y la autoridad agraria para facilitar todas las condiciones e instrumentos necesarios que permitan la instalación y funcionamiento administrativo de la Delegación en el territorio, en un esquema de cooperación formal con la autoridad municipal.
16. Asimismo, se acredita la existencia de infraestructura educativa básica en funcionamiento dentro del territorio, particularmente escuelas de nivel primaria, lo cual constituye un elemento esencial para el reconocimiento de la organización territorial, y un indicador más del desarrollo social dentro de la zona.
17. Y, por último, relativo a la capacidad suficiente para apoyar la prestación de los servicios municipales, se desprende que dicho territorio cuenta con condiciones de articulación comunitaria, infraestructura básica y dinámica territorial que permiten proyectar una operación administrativa viable, favoreciendo el acceso a los servicios públicos dentro de la zona.
18. En conclusión, la elevación de la Agencia Municipal "El Jorullo" a la categoría de Delegación, es viable por su proceso de consolidación urbana y también, por la necesidad emergente de mejorar su capacidad organizativa y social; al cumplir con los requisitos establecidos por la Ley del Gobierno y la Administración Pública Municipal del Estado de Jalisco y el Reglamento del Gobierno Municipal de Puerto Vallarta. Su reconocimiento como delegación permitirá fortalecer la presencia institucional del Ayuntamiento, mejorar la prestación de servicios públicos y consolidar una relación más directa entre gobierno y ciudadanía.

Por lo anteriormente expuesto y fundado, las y los integrantes de estas Comisiones dictaminadoras, elevamos a la consideración del Pleno del H. Ayuntamiento Constitucional de Puerto Vallarta, para su aprobación y autorización, los siguientes puntos de:

ACUERDO

PRIMERO.- Se aprueba suprimir la Agencia Municipal denominada "El Jorullo", de conformidad con los Artículos 20, 21 y 22 del Reglamento del Gobierno Municipal de Puerto Vallarta, Jalisco.

SEGUNDO.- Se aprueba constituir la Delegación Municipal denominada "El Jorullo", de conformidad con los artículos 19, 21 y 22 del Reglamento del Gobierno Municipal de Puerto Vallarta, Jalisco, conforme a las delimitaciones territoriales y coordinadas geográficas establecidas en el documento técnico que se adjunta al presente Acuerdo y forma parte integral del mismo.



TERCERO.- Por efecto de la constitución de la Delegación Municipal El Jorullo, se adiciona la Fracción VIII y se recorren las subsiguientes del Artículo 17 del Reglamento del Gobierno Municipal de Puerto Vallarta, Jalisco, conforme al cuadro comparativo a continuación:

| REGLAMENTO DEL GOBIERNO MUNICIPAL DE PUERTO VALLARTA, JALISCO | |
|--|--|
| TEXTO VIGENTE | DEBE DECIR |
| <p>Artículo 17. Se reconocen como Delegaciones Municipales, las siguientes:</p> <ul style="list-style-type: none"> I. El Pitillal; II. Ixtapa; III. Las Juntas; IV. Las Palmas; V. Las Mojoneras; VI. El Colorado; VII. Mismaloya, y VIII. Las demás que instituya el Ayuntamiento. | <p>Artículo 17. [...]</p> <p>I. a VI [...]</p> <p>VII. Mismaloya; VIII. El Jorullo, y IX. Las demás que instituya el Ayuntamiento.</p> |

Así se establece, para quedar como sigue:

Artículo 17. Se reconocen como Delegaciones Municipales, las siguientes:

- I. El Pitillal;
- II. Ixtapa;
- III. Las Juntas;
- IV. Las Palmas;
- V. Las Mojoneras;
- VI. El Colorado;
- VII. Mismaloya;
- VIII. El Jorullo, y**
- IX. Las demás que instituya el Ayuntamiento.

CUARTO.- En consecuencia a la supresión de la Agencia Municipal El Jorullo, se deroga la Fracción IV del Artículo 18 del Reglamento del Gobierno Municipal de Puerto Vallarta, Jalisco; conforme al cuadro comparativo a continuación:

| REGLAMENTO DEL GOBIERNO MUNICIPAL DE PUERTO VALLARTA, JALISCO | |
|--|---|
| TEXTO VIGENTE | DEBE DECIR |
| <p>Artículo 18. Se reconocen como Agencias Municipales, las siguientes:</p> <ul style="list-style-type: none"> I. Boca de Tomatlán; II. El Cantón; III. Derogado; IV. El Jorullo; V. El Ranchito; VI. El Zancudo; VII. La Desembocada; VIII. Derogado; IX. Derogado; | <p>Artículo 18. [...]</p> <p>I. a III [...]</p> <p>IV. Derogado; V. a XIV [...]</p> |



| | |
|--|--|
| X. Playa Grande; XI. Rancho Viejo el Veladero; XII. Santa Cruz de Quelitán; XIII. Tebelchía, y XIV. Las demás que instituya el Ayuntamiento. | |
|--|--|

Así se establece, para quedar como sigue:

Artículo 18. *Se reconocen como Agencias Municipales, las siguientes:*

- I. *Boca de Tomatlán;*
- II. *El Cantón;*
- III. *Derogado;*
- IV. **Derogado;**
- V. *El Ranchito;*
- VI. *El Zancudo;*
- VII. *La Desembocada;*
- VIII. *Derogado;*
- IX. *Derogado;*
- X. *Playa Grande;*
- XI. *Rancho Viejo el Veladero;*
- XII. *Santa Cruz de Quelitán;*
- XIII. *Tebelchía, y*
- XIV. *Las demás que instituya el Ayuntamiento.*

TRANSITORIOS


Primero.- Publíquese el presente Acuerdo de Ayuntamiento en la Gaceta Municipal de Puerto Vallarta en términos de lo dispuesto en los artículos 16, 19, 20, 21 y 52 del Reglamento del Gobierno Municipal de Puerto Vallarta, Jalisco.

Segundo.- El presente Acuerdo entrará en vigor al día siguiente de su publicación en la Gaceta Municipal de Puerto Vallarta.

Tercero.- A partir de la entrada en vigor del presente Acuerdo, por única ocasión, la o el Delegado Municipal de la Delegación El Jorullo, recibirá nombramiento como Encargado de Despacho, mismo que recaerá en una persona servidora pública ya en funciones e integrada dentro de la estructura de la Administración Pública Municipal, quien deberá cumplir con los requisitos de elegibilidad que refiere el Artículo 324 del Reglamento del Gobierno Municipal de Puerto Vallarta, Jalisco; dicho Encargado de Despacho ejercerá las funciones y atribuciones correspondientes a las y los Delegados Municipales en la delimitación geográfica correspondiente a la Delegación El Jorullo, hasta la designación formal de un Delegado titular, en los términos que disponen los Artículos 322 y 323 del referido Ordenamiento.

Cuarto.- Se instruye a la Hacienda Municipal y a la Oficialía Mayor Administrativa y de Gestión Humana a proyectar en el Presupuesto de Egresos para el ejercicio fiscal 2027, las previsiones necesarias que aseguren la continuidad funcional y operativa de la Delegación Municipal El Jorullo, así como su respectiva transición de la figura de Agencia a Delegación, particularmente en lo referente a su estructura organizacional, plantilla y los recursos humanos indispensables para el debido funcionamiento del órgano de desconcentración administrativa.

Quinto.- Se instruye a la Coordinación de Delegaciones a implementar los procesos de inducción, capacitación y socialización necesarios para garantizar el adecuado desempeño de la persona Encargada de Despacho de la Delegación Municipal "El Jorullo", al tiempo de informar a la comunidad sobre sus respectiva designación provisional y responsabilidades,



Puerto
Vallarta

Secretaría
General

conforme a la normatividad aplicable. Una vez efectuado el nombramiento de la persona Delegada titular, la Coordinación habrá de realizar de nueva cuenta este procedimiento, favoreciendo en todo momento la continuidad operativa del nuevo órgano de desconcentración administrativa.

Sexto.- Se instruye a la Dirección de Patrimonio Municipal, a realizar las gestiones necesarias para la actualización de los registros, inventarios y cartas de resguardo de los bienes muebles e inmuebles actualmente asignados a la Agencia Municipal El Jorullo, a efecto de formalizar su adscripción a la Delegación Municipal El Jorullo, garantizando la continuidad en su administración, custodia y uso conforme a la normativa aplicable.

Séptimo.- Se instruye a la Dirección Jurídica para elaborar, revisar y validar los contratos e instrumentos jurídicos de coordinación, colaboración y concertación que resulten necesarios, a fin de garantizar el cumplimiento del presente acuerdo.

Octavo.- Se faculta a los ciudadanos Presidente Municipal, Secretario General y Síndico Municipal de este H. Ayuntamiento, para suscribir la documentación inherente al cumplimiento del presente Acuerdo, así como los instrumentos jurídicos que, en su caso, se requieran para su adecuada y debida ejecución.

ATENTAMENTE. Puerto Vallarta, Jalisco a 11 de mayo de 2026. (Rúbrica) C. Luis Ernesto Munguía González, Presidente Municipal; (Rúbrica) C. Víctor Manuel Bernal Vargas, Regidor; (Rúbrica) C. José Francisco Sánchez Peña, Síndico; (Rúbrica) C. María Laurel Carrillo Ventura, Regidora; (Rúbrica) C. Christian Omar Bravo Carbajal, Regidor; (Rúbrica) C. Marcia Raquel Bañuelos Macías, Regidora; (Rúbrica) C. Luis Jesús Escoto Martínez, Regidor; (Rúbrica) C. Felipe Aréchiga Gómez, Regidor; (Rúbrica) C. Micaela Vázquez Díaz, Regidora; (Rúbrica) C. Iroselma Dalila Castañeda Santana, Regidora; (Rúbrica) C. Erika Yesenia García Rubio, Regidora; (Rúbrica) C. Karla Alejandra Rodríguez González, Regidora; (Rúbrica) C. María Magdalena Urbina Martínez, Regidora; (Rúbrica) C. Melissa Marlene Madero Plascencia, Regidora; (Rúbrica) C. Arnulfo Ortega Contreras, Regidor. Integrantes de la Comisión Edilicia de Planeación de la Ciudad, Obra Pública y Ordenamiento Territorial. (Rúbrica) C. Christian Omar Bravo Carbajal, Regidor; (Rúbrica) C. Arnulfo Ortega Contreras, Regidor; (Rúbrica) C. Víctor Manuel Bernal Vargas, Regidor; (Rúbrica) C. María Laurel Carrillo Ventura, Regidora; (Rúbrica) C. Erika Yesenia García Rubio, Regidora; (Rúbrica) C. Karla Alejandra Rodríguez González, Regidora; (Rúbrica) C. Felipe Aréchiga Gómez, Regidor; (Rúbrica) C. Luis Ernesto Munguía González, Presidente Municipal; (Rúbrica) C. Micaela Vázquez Díaz, Regidora; (Rúbrica) C. Luis Jesús Escoto Martínez, Regidor; (Rúbrica) C. María de Jesús López Delgado, Regidora; (Rúbrica) C. José Francisco Sánchez Peña, Síndico. Integrantes de la Comisión Edilicia de Participación Social y Organización Comunitaria. (Rúbrica) C. Karla Alejandra Rodríguez González, Regidora; (Rúbrica) C. Christian Omar Bravo Carbajal, Regidor; (Rúbrica) C. Melissa Marlene Madero Plascencia, Regidora. Integrantes de la Comisión Edilicia de Vivienda y Asentamientos Humanos. (Rúbrica) C. Iroselma Dalila Castañeda Santana, Regidora; (Rúbrica) C. Christian Omar Bravo Carbajal, Regidor; (Rúbrica) C. Luis Jesús Escoto Martínez, Síndico; (Rúbrica) C. Víctor Manuel Bernal Vargas, Regidor.

Notifíquese.-

ATENTAMENTE
"2026, Jalisco, Cuna de Identidad Nacional y el Mundial que nos Une"
Puerto Vallarta, Jalisco, a 11 de Mayo de 2026

Abg. José Juan Velázquez Hernández
Secretario General

C.o.p. Expediente